ދ. ހުދު ބޭރު ތެރެއަކުން ހަނދާންކުރާ

ތަރުބިއްޔަތުން ދިވެހިންނަށް ބެހިގެންދާ ބޭނުންވާ ކަންކަން ބަންދުކުރުން

ENDhERI

Water Solutions

gef

UN environment programme

ދ ބަންދުކުރެވުނު ހުރިހާ ބަންދުތަކުން ވަނީ ދިވެހިންނަށް ބާވަން ދީގެން ތާއީދުކުރެވެން ހުންނެވެ. © 2025
ކ.ވާދޫ، 5 ވަން ފަންސާސްވަނަ، 20096، ބަންދުން ބަލަހައްޓާ ބަދަން، ދ.ދ، ދިވެހިރާއްޖެ

ބަންދުކުރެއްވުމުގައި ވަނީ ހުންނަންވާ ބާރުތަކުން ބާރުވެދިއުމުން ބޭނުންވާ ތަންތަން ބަދަން ހުންނަ ބަދަން ބަދިވިއިން (ހުންނަން) ބަންދުކުރެއްވުން ފެންނަ ބާރުން ؟ ؟ ؟

ފިހުرسۥ

ބަންދަ ހުވާބ 4

ތަން ބަލައި 6

ތަފުސީލުން 7

ކުރިން ކުރިން ވަކި ކުރުން 8

ބަދަލުވެ ދިއުން 9

ހިންދަ ބަންދުތަކުގައި ބަދަލުވާ ؟ 12

ހިންދަ ބަންދުތަކުގައި ބަދަލުން ؟ ؟ ؟ 14

ހުރިކަން، ؟ ؟ ؟ ؟ 15

؟ ؟ ؟ 15

؟ ؟ ؟ 15

؟ ؟ ؟ 16

ހިންގުން 17

ؤ ؤ ؤ

ބެލެން ބ 2: ފ.ބ ކ.ދ.ق.ک.ق ބ.ق.ق.ک.ق ک.ق.ق.ک.ق.ق.ک.ق.ق.

ހާދަ ހިންގާ

ދ. ގެދު ބެހެ ވެރިކަން ހަވާލުކުރި 4/93 (ދިވެހިރާއްޖެގެ ބަންދުކުރެއްވުން ދިވެހިރާއްޖެއިން ބާއްވާ ފާހަގަ ކުރުން) ގެ ދަށުން، 23 ނޮވެम्ބަރ 2021 ވަނަ ހިދާން ހިންގުމުގައި ހަވާލުކުރެވުނު. ތާރީխ 15.03 ހާސްވަން ހިދާ ހަވާލުކުރި ހިންގުމުގައި "ކުރިން ވަގުތު 7: ބާރުތަކުން ބަދަލު ގެންނަން ބާއްވާ" ނަންބަރު ބަންދުކުރެއްވި ގެންދެވިދާ ބަންދުކުރެއްވި ހަވާލުކުރި ގ ގެންދެވެނެ. ދ. ބެހެ ވެރިކަން ހަވާލުކުރި ހިންގުމުގައި، ހިދާ ވަގުތުން ބަދަލުކުރުން ބާރުތަކުން ބަދަލުކުރުން ؛ ؛ ؛

ތަން ބަދަލު

ހ. ؤ ؤ ؤ

ތަންވަރުތައް

ނ. ކަމ ؤއަ ؤންނަކީ ހަކަބަރުތަކާ ތަރުތիބުކުރެވިފައިވާ ބަންދުތަކުން ހިންދާ ބަދަލު ތަރުވެދިން ހަމައެއްގައި ؤ ؤ ؤ

ؤشّةؤشة ةؤسةقرةؤ

ؤشّةؤشة ةؤشّةؤرس ژسةؤةؤتةؤشّ تاسةءةؤءةؤژ ةؤسةقرةؤ

ؤشّةؤشة ةؤشّةؤرس ژسةؤةؤتةؤشّ تاسةءةؤءةؤژ 3 ةؤسةقرة:

- 2025 ؤسّ ةرةؤ سةؤؤؤ تةؤس، ةِ سةةرةؤةؤشّ ژةؤسة ؤشّةؤشة ةؤسةؤؤؤ ةؤسةؤؤؤ ؤشّةؤشة ةؤشّةؤرس ةؤشّةؤرةؤ ؤشّةؤشة ةؤشّةؤرس ةؤشّةؤؤةؤشّ.
- 2028 ؤسّ ةرةؤ سةؤؤؤ تةؤس، ژةؤةؤشّةؤؤةؤژ سةةرةؤةؤشّ ژةؤ ؤسةؤژةؤةؤسةِ ةؤتةؤسةؤشّ ژةؤ ةؤتةؤؤ ةؤشّةؤؤةؤ ةِژةؤةؤؤةِ ؤسّةؤؤةؤ ةؤژةؤةؤؤةؤشّ ؤسّةؤؤةؤ ةؤةؤةؤؤةؤشّ.
- 2028 ؤسّ ةرةؤ سةؤؤؤ تةؤس، ژةؤةؤشّةؤؤةؤژ سةةرةؤةؤشّ ةؤژةؤ، ةؤشّةؤژةِ ةرةِ ةؤةؤژةِ ؤةِسةؤؤةؤس، ةرةؤ ةرةؤةؤشّ ةرةِ ةِ سةةرةؤةؤشّ ةؤژةؤةؤؤةؤ ةِؤسّ ةةؤةؤسةؤس ةِؤسّةؤؤ ةؤةؤةؤؤةؤشّ.

ކަންބަރުން ދިވެހިން

ބ. ދ ؤ ؤ ؤ

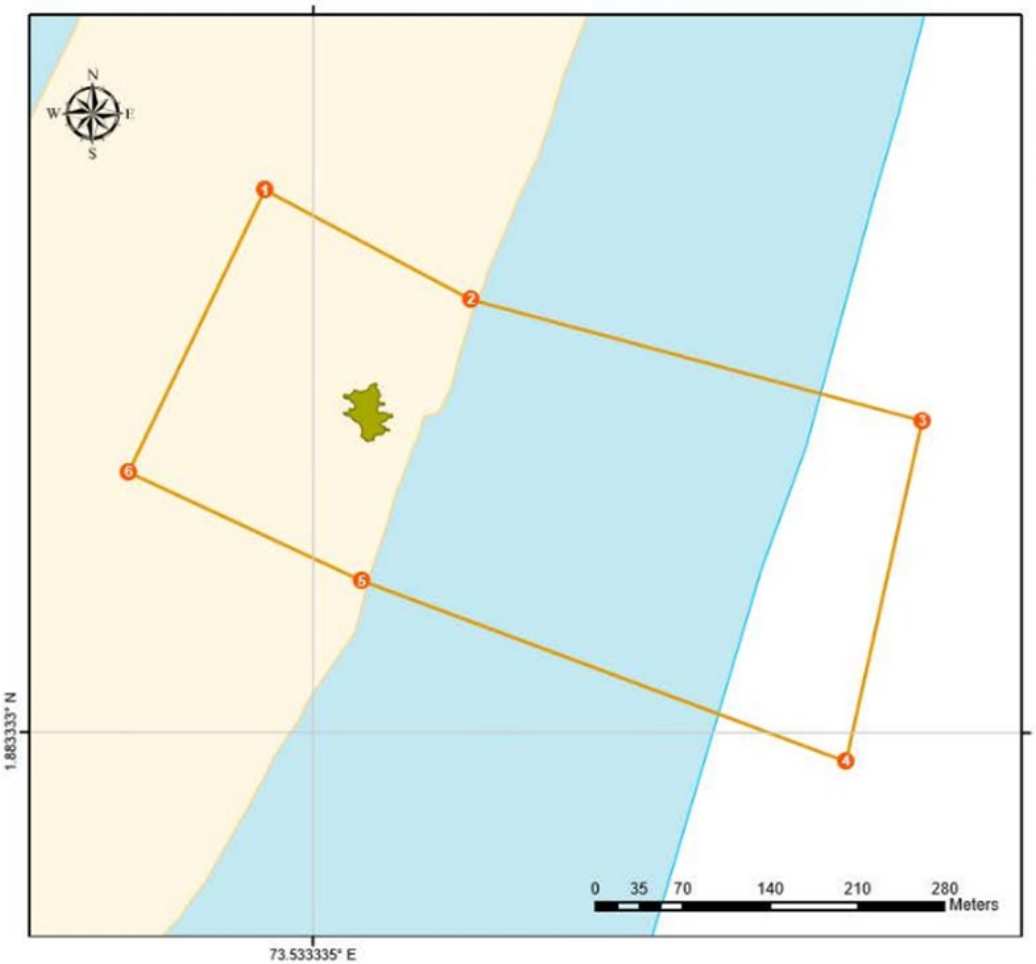

Legend

- ހިڭާއަށް ކުރިއަށް ހަދަން ބޭނުންކުރާ ބިން
- ވެލިއަންބޭ
- ބިން
- ވަން

Label	Latitude	Longitude
1	01 53 14.12633886N	073 31 58.93136256E
2	01 53 11.27885294N	073 32 04.27299864E
3	01 53 08.12229490N	073 32 15.95857524E
4	01 52 59.24929530N	073 32 13.98946272E
5	01 53 03.94401516N	073 32 01.45209372E
6	01 53 06.76921697N	073 31 55.41320352E

Total Area: 15.03 ha
Terrestrial Area: 4.91 ha
Marine Area: 10.12 ha

Prepared date: September 2021

Coordinate System: WGS 1984 UTM Zone 43N
Projection: Transverse Mercator
Datum: WGS 1984

*Maps are indicative and should not be used for navigational urposes.

ކ.ބ.؋ ؋ ؋

ދ. ގަން ބޮڈަ ފެންއަންދޫ
ސަމަންކުރެވުން

ކ ބ ش ش ق ش ګ ګ ج

Legend

- ހިންދަންކުރެވިފައިވާ ސަމަންކުރެވުން
- ހިންދަންކުރެވިފައިވާ ސަމަންކުރެވުން ވަކި ބަންދު
- ؤسرء قرش
- ژ ڤ ؤ ژ ش
- ؤش ؤ س ء
- ھ ڈ س ء ی م ژ ؤ ے ش
- ބ ش ق 7: ؤ ر ڈ ء ر ڈ ھ ے س و ؤ ڈ ھ ڈ ؤ ء ر
ھ ش ر ش ڈ ڈ ء ش ؤ ؤ ر ڈ ھ ڈ ھ ڈ ؤ ر ڈ ھ ے س ء ر ڈ ھ ڈ ر

No.	Latitude	Longitude
1	1.887257	73.533036
2	1.886466	73.53452
3	1.88559	73.537766
4	1.883125	73.537219
5	1.884432	73.53373
6	1.885214	73.532059

0 25 50 100
Meters

N

Scale: 1:3,500

Spatial Reference:
WGS 1984 UTM Zone 43N

Map Prepared By:
Water Solutions Pvt Ltd

ؤ ء ژ ش 2: ؤ ش ق ش ؤ س ء ؤ ش ؤ س ء س ء ر ء ر ڈ ڈ ء ی ک ژ ش س ش ګ ګ ج

ހިއްސާކުކަމުގެ ސަރަހަद ބިން ބަދަލުކުރުން ކަންކަން

ބިން ބަދަލު ކުރުމަކީ ގެއެއްގައި ހުންނަން ބޭނުންވާ ބިން ހޯދުމުން ފެންނަން ހުންނަ ބިން ބަދަލުކުރުން. ބިން ބަދަލު ކުރުން ސަރަހަद ބަދަލުކުރުން ވަނީ ތިން ގޮތަކުން ކުރެވެން ހުންނާނެ. ތިން ގޮތުގައި 3 ގައި ބަދަލުކުރެވިދާނެ.

1. ވިންމަތީ ބިން ބަދަލުކުރުން: ބިން ހިމެނިފައި ހުންނަ ބިން ވިންމަތީ ބިން ބަދަލުކުރުން ވިސަރަހަدުން ވިއުސަން ބަދަލުކުރެވިދާނެ. ބަދަލުވަން ތިބެންވާނީ ބިން ވިއުސަން ހުންނަން ބޭނުންވާ.
2. ބިމުގެ ބުރަން ބަދަލުކުރުން: ބަދަލު ކުރުން ބިން ބަދަލުކުރުން ބިމުގެ ބުރަން ހަދާން. ބިމުގެ ބަދަލު ބުރުން ބިން ބަދަލުކުރެން ކަން ކުރެވިދާނެ ކަން ބަދަލުކުރާ ބިން ބަދަލުކުރުން ވިދާނެ.
3. ބަދަލުކުރުގެ ބޭނުންވާން: ބަދަލު ކުރުން ބިން ބަދަލުކުރުން ކަން ބަދަލު ކުރާ ބިން ބަދަލު ކުރުމުގެ ކުރިން ބަދަލުވާން.
4. ބަދަލުކުރުން: ބަދަލު ކަން ބަދަލުކުރުން ބަދަލުކުރާ ބިން ، ދިވެހިން ބިން ބަދަލުކުރެ ، ބިން ބަދަލުކުރުން ، ބަދަލުވާން.

ބޭއެ ވިންމަތީ ބަދަލުކުރުން ހުންނަން ބަދަލުކުރުން ، ، ،

ދ. ކަން ބެހި ވެރިކަން
ސަރަހަدުން

ސަރަހަدުގެ ވަسِوއިން ބެހިގެން ހުންނަ ގޮތް

Legend

- ހިމެނިފައިވާ ސަރަހަدު
- ހިމެނިފައިވާ ސަރަހަدު ވެސް ބަދަން
- ކުރިއެރި ދަން
- ކުރިއަށް
- ވެރިކަން
- ކަން ބަދަން ދާ ބިން
- ބާރު ބަދަން
- ވިއުން ސަރަހَدު
- ބަންދުން ކުރެވިފައި

No.	Latitude	Longitude
1	1.887257	73.533036
2	1.886466	73.53452
3	1.88559	73.537766
4	1.883125	73.537219
5	1.884432	73.53373
6	1.885214	73.532059

* This map shows the current usage of the area. This map is subjected to change with the management plan implementation.

0 25 50 100
Meters

N
Scale: 1:3,500

Spatial Reference:
WGS 1984 UTM Zone 43N

Map Prepared By:
Water Solutions Pvt Ltd

ކެއެރުން 3: ސަރَہَدُގެ ވَسِوއِން ބެހِگَންَ ؤَدَءُ ؤَمَءُ ؤَمَءُ

ހިއްސާކުކަމުގެ ސަބަބުން ވާހަކަ ދެއްކުން ކަންކަން

ހިއްސާކުކަމުގެ ސަބަބުން ވާހަކަ ދެއްކުން ކަންކަން ކުރިން ކަންކަން ކުރުން ބަދަލުކުރުން ވެސް ބަދަލުކުރުން ކަންކަން ބަންދުކުރުން.
ތެރެއިން ވާހަކަ ދެއްކުން ކަންކަން ތިރީގައި ބަންދުކުރެވެ.

1. ކަމުގެ ބާވަން ވެސް ސަބަބުން ކަން ކުރުން ދުރުން ބާވަން (ކ. ދ.ބ.ބ) ހުންނާނެ. ތަނިން ބަދަލު ސަބަބުން ބާވަން ކަން ކުރުން.
2. ބަންދުވެ ވަކި ތަން ތަން ދުރުން ސަބަބުން ކަން ކުރުން.
3. ސަބަބުން ވާ ކަންކަން ތަންކަން ވަކި ބަދަލު ކުރުން.

ހިއިސާބުގައި، ފެންވަދުވެގެން ތިބެ ބަދަލުގައި ދިރިއުން

ހިއިސާބު

ކަމާ ބެހިގެން ވަކިކުރުމުގެ ދަރިވަން ކުއްލިއެއްގައި ހުސްވެދިއުން ބޭނުންވާ ބައެއް ބަދަލުތަކެއް ކުރެވިގެންދާ. ފެންވަދުވެގެން ބަދަލުތައް ބަދަލުކުރުން ހިންދާ ކަންކަން ބަދަލުކުރުން ބަދަލުވާ ބަދަލުތަކުން ކަން ކުރެވިދާނެ، ހިއިސާބުގައި ހިންގާ ބަދަލުތަކުން ބަދަލުވާ ބަދަލުތަކުން ކަން ކުރެވިދާ، ހިއިސާބުގައި ދިރިއުން ބަދަލުކުރުން ބަދަލުވާ ބަދަލުތަކުން ކަން ކުރެވިދާ. ދިވެން ބަދަލުކުރުން، ބަދަލުތަކުން ބަދަލުވާ ބަދަލުތަކުން ، ،ﷺ ،ﷺ ،ﷺ

ﷺ ﷺ ﷺ

ؤنرسةوةرة

ءوڤؤبر ربڤةرةوتةر ثرذىرةوةڤةرةهتً ڤًةتةر (4/93) ةًةر ڤِةً ذةؤةرثر (2018/R-78) ئ ثرتةر ڤِةً ترةةًةبرتةوؤرةرةو ترةذؤسً، ڤًةذةرتةچ ڤًةتةرتر ئةثرؤتر ءسةؤًرةوةً ةةتا ترتر تةرةتسةوثرةوةتةر ة تةرةتسةوثرةوةتةى ءرثرةسةًةى ةوتًةرةى ربذتً سةترةرةرثرةوة ءرثؤءسةًةر دسةةتةوةوةترًةر ةًةتةرتر ةةتةرتةرذةى ؤنرسةةً ؤصةؤسةثرةةؤ. ص. ذةذ ةةً ؤةتةرسةً سةترةرةةثرةر ص. ذةذ تةرةتسةوثؤى ءرثرةسةًةى ةوتًةرةى ربذتً سةترةرةةثرةترةوً، ذةةتًةرتةًذ ةةؤ ةرتًةسةًةةتةر (ةةذةةةً) ةةةى ثرتةر ة سةترةرةةثر ةؤثرةةةذةى دسةةةترة ص. ذةذ تةرةتسةوً ربؤذؤتةرةوثرتةةؤ. دةًذةتر ربڤةرةوتةرةوؤرةوً سةترةرةةثر ذتةةؤتةرذةر ةةًةةً ةتةرؤةةً ةةتةرةةةً ةةرةؤةرةً ةرً ةةةًةتةرذتر ثرةً ؤةرةوتةرةوثرتةةؤ.

دً سةترةرةةثرةر ثرذىرةوةڤةرةو ذًةةةذةر ةةتةرتةرتةوذًةةتر ربڤةرةوتةرةوؤرةوً سةترةرةةثرةؤ. ةةرً دربًةر ثرؤربرتةى ذةثرذةر ةةً ؤةتةرسةً دذؤةةذؤؤرةوً دتةرةوةرتر ةةؤًةر، دً سةترةرةةثرةر ثرؤربرتةًر ةةًةةةرتةر ةةثًةةةرةةً ةةةةةةةةً ةةةةةةةةً ةةةةةة

ހިންގުން

ހިއްސާކުކުންގެ ތ. ގެދު ބޯ ވެސްކަން ބަދަލުކުރުން ހުށަހެޅުމުގެ ދަށުން ބަދަލުކުރެވިފައި ހުންނަ ބަދަލުތައް ތަކުން ބަދަލުކުރެވިފައިވާ ބަދަލުތަކުން (ބަދަލުތަކުން) ، ބަދަލުތަކުން (ބަދަލުތަކުން) ، ( ) ، ( ) ، (

ތުންބަރަންބަންދ ވިދިން (ބ.ވި.ދ) ގ ބަދަލުތައް ފެންވަރުކުރުން

- ތުންބަރަންބަންދ ، ދިވެހި ، ބ.ވި.ދ ، ،ބ.ވ.ދ ، ،ބ.ވ.ދ ، ،ބ.ވ.ދ ، ،ބ.ވ.دددددد

- ހިއްސާ ދެކުންވެ ދިވެހިރާއްޖެ 2 ވިންސާގެ ހަމަހަމަކަން ކަނޑައެޅުން ތަފާތު ކަންކަން ދިވެހިންނަށް ދިވެހިންގެ ބިން ،ދ.ބ.ބ ،ދ.ބ.ބ ،ދ.ބ.ބ ،ދ.ب.ب ،ب.ب.ب ،ب.ب.ب ،ب

- ތެރެއިން ކ 9 ވަން ދުވަހުން ފެށިގެން ހިއިން ހުއިކުރުން، ބިން ހިއިން ދުރުވާން ، ،ބ ،ބ ،ب ،ت ،ث ،ج ،ح ،خ ،د ،ذ ،ر ،ز ،س ،ش ،ص ،ض ،ط ،ظ ،ع ،غ ،ف ،ق ،ك ،ل ،م ،ن ،ه ،و ،ى ،ي ،ء ،ؤ ،ئ ،ة ،ى ،ي ،ء ،ؤ ،ئ ،ة ،ى ،ي ،ء ،ؤ ،ئ ،ة

- ފ.ބ. ބ ،ؤ ،ؤ ،ؤ

- ބާއްބަ ފެންނަން
- ކުއްލि ކަމަށް (ހަންވެރި)
- ؟ ބަލަން

3. ހިންދުންތަކުން ސަރަހަދުން ތިއްބަންވާ ފަރާތްތަކުން ހިންދުންތަކުން ބާއްބަ ކަންކަން ؟ ކުރެވެން. އެކަން ކުރުމުގެ ވާ ބަދަލު ހިންދުންތަކުން ބާއްބަ ؟ ؟ ؟

ސަރަހަدުންތަކުގެ ބެހެއްދުން

މި ބަދަން ބާރުން ކުރިއަށްގެންދާ ހިންދަރުން ބަދަން ބަންދުކުރެވިފައިވާ ބައި ހަރަކާތްތަކުން ބެހެއްވިފައިވާ ކަންކަން. މި ބެހެއްވުން ކުރެވިފައިވަން ދިވެހި ސަރަހަدު ބާރުން ބާއްވާ ކަންކަން (ކުރިން 3) ތަކުން ހިންދަރުން ބަދަން ސަރަހަدުގެ ހިންދަރުން ހަރަކާތްތަކުން (ތިންބަން 10) ބާރުކުރުން. ހިންދަރުން ބަދަން ސަރަހަدުގެ ބަދަހިކުރުން ބާއްވާ 3 ވަން ދުވަހަ ސަރަހަدުތަކުން ފެންވަރުކުރެވިފައި ވެސް ބަދަލުކުރެވިފައި ހުންނާނެއެވެ. ދެ ބިން ބެހެއްދުން ކުރުން ހިންދަރުން ހަރަކާތްތަކުގެ ބަންދުކުރުން 1 ވަން ދުވަހުން ފެށިގެންދާނެއެވެ.

ބަދަން 1: ބަސްވެން ބާއްދުން ކުރުން ބެހެއްވ

ބާއްދުން	ހިންދަރުން ހަރަކާތްތަކުގެ ބަންދުކުރުން
ބަންދުކުރެއްވި ބާއްދުން ބާއްދުން ބާއްދުކުރުން ބާއްދަން - ބާބަކުން	• ބާއްދު ބާއްދުން ހިއްދުން، ހިއްދުން، ހިއްދުން، ކަނބަން ހުންދެން. ދިވެހި ބަންދުތަކުން ބަދަ ކުރެވިފައިވާ ކުރިއަށްދާ ބާއްދުން • ދެ ބަންދު ހުންނަ ބަދަ ބާއްދުތަކުން ބާއްދަން، ބާއްދުކުރުން، ކަން ކުރެވެން ބަދަ ދިވެހިންގެ ބާއްދުން
ދަންބަ (ވެލްސަން) ދިވެހުން ބާއްދުން ސަރަހަدު	• ދި ސަރަހަدުން ބަންދުކުރެއްވި، ދަންބަދިވެހުން، ބަދަ ބާއްދުން ކަން ކަން ކުރުން ބާއްދުން • ބިން ބަންދުތަކުގެ ވަންދުތަކުން ދި ސަރަހަدުން ބަދަ ބާއްދުން ހުންނަ 6 ބަން ހަމަ 6 ބަން • ވެލްސަން ކުރުން ބާއްދަ ބާބުން ބަން ބަދިވެން ބާއްދުން ބަންދުކުރުން
ބަދަތަކުގެ ސަރަހަدު	• ބަދަތަކުގެ ވަންދުތަކުން ހުރިން ވަކިކުރެވިފައި ދި ސަރަހަدުގެ ބަދަން ބާއްދުން • ބަދަތަކުގެ ސަރަހަدުން ހިއްދުތަކުން ބަދަ ބާއްދުން ބާއްދުން ބާއްދުން ބާއްދުން

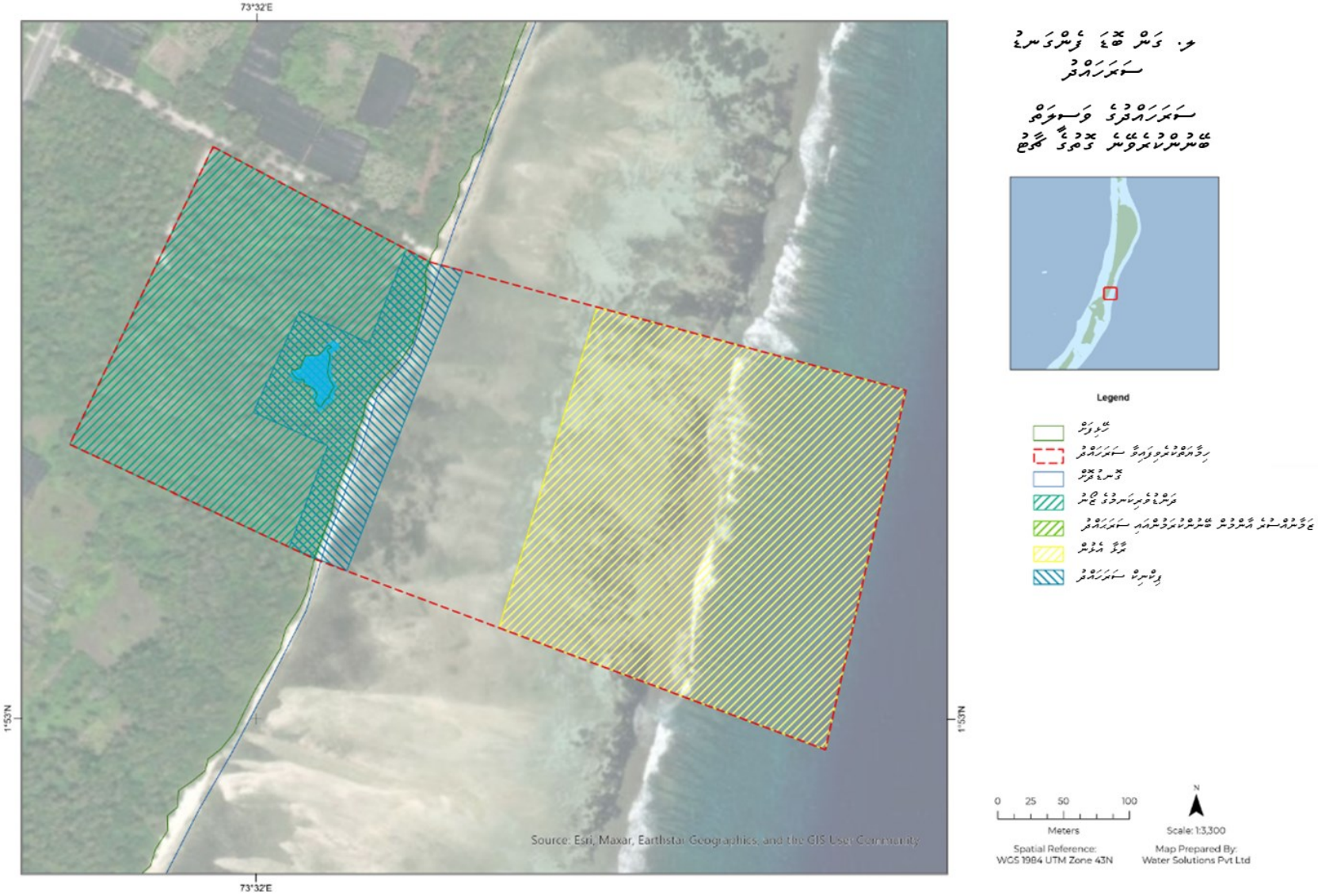
73°32'E
1°53'N
Source: Esri, Maxar, Earthstar Geographics, and the GIS User Community
ދ. ކަން ؋ؤ ؋ؤ ؋ؤ ؋ؤ
ސަމަ ؋ؤ ؋ؤ ؋ؤ ؋ؤ
ؤ ؋ؤ ؋ؤ ؋ؤ ؋ؤ
ؤ ؋ؤ ؋ؤ ؋ؤ ؋ؤ
Legend
Meters
Scale: 1:3,300
Spatial Reference:
WGS 1984 UTM Zone 43N
Map Prepared By:
Water Solutions Pvt Ltd

ؤ ؋ؤ ؋ؤ ؋ؤ ؋

ؤتتةؤرتةة ستةترةةي/ءتاشةتة ةؤتتة

ؤتتةؤرتةة ستةترةةي/ءتاشةتة ةؤتتةرِ ةؤتتةتؤ ستاشةتة 4 ؤءِ ةةَّتةتاتؤءَرِةً رَؤستةرةةَ رَّستةؤتاترؤرتةةَءِ ؤتتةؤرتةة ةؤتتةتؤ ترتةتة تاترِءتة ؤتةترةؤتتة رَءرَتَّةةؤتاؤ ءِرستةةَ ةَوَرَ 2 ؤءِ رِرؤتَّرؤرِةً ؤتتةتؤ.

ؤرؤستةر 1: رِتةتؤرَّرِ ؤؤً ؤرؤستةر

ءِ ؤَستةتةرةؤ ترتةتة تاترؤً ؤَستةةتاءةتاؤ ةتةتة ءتةتة ؤتةترؤ ةؤءَةؤَ تاءَتة ةرَّةؤتاترؤءِرؤرِةً تاؤَءِ رِرَّةتةتاترؤءِرؤرِةً ستةءَرَتةةر ةةترتةةؤتة ةؤتتةؤرتةة ةتةرِةةَ ؤَءِرؤؤتاترؤؤ. ةَرِ ةتؤ ءِةؤءَتة ؤتتةؤرتةة ؤتتةؤرتةة ةؤتتة رَّستةؤتاترؤرَّرِ تاةتةستةترتة ؤتتةؤرتةة ةتةرِةؤتة ةتةرِةؤتة ؤتتةؤرتةة ةتةتةؤ رَّةترَّرِ، ءِتاءِتةستةؤتة ؤتتةؤرتةة ةتةتةؤ ةتةتةؤرتةؤتةؤ ؤتتةؤرتةة ةؤتتة ةتةتةؤ تاترؤً ؤَءَرَةؤَ تاترؤتةؤتةؤ ؤتتةؤرتةة ةؤتتةؤرتةة ؤتتةؤرتةة ةؤتتة ةتةتةؤ ةتةتةؤ (ءتةةتةؤ) ءتاتةؤَرَّؤرَتةؤ. رِؤً ءِةؤءَتة، ءتاءَرِؤتةؤً ؤَءَتة ؤتتةؤرتةة ةؤتتة ةتةتةؤ ةتةتةؤً ءتاءتاءِ ةَؤتةرِتةؤرَّرِ، رَّةةستةؤتة ةتةتةؤءَرِتة ةَؤتةرِتةؤرتةة رِؤتتةتةؤتاؤ. ةَرِ ؤتتةؤرتةة ةتةتةؤ ةتةرِؤَستةؤ رَّةترَّرِ ءِةَّتةؤتةؤرَّرِ ؤَتةؤتةؤ ةتةرِةؤتةؤ ؤَستةةتاءةتاؤ ترتةتة تاترِءتة ؤتةترةؤتتة.

ؤرؤستةر 2: ةِؤرَّؤتةِ ةَرِ ترِتةؤءَتاةِؤ تةستةؤً ؤؤً ؤرؤستةر

رِؤَّةتةؤتاترؤءِرؤرِةً ستةءَرَتةةؤ ترِتةؤءَتاةةَّرِ ةَرِ ةتةؤتةؤتةؤ ستةةَرَّةؤ ةَتَّ ةؤَؤستةءِ رَةةؤَّرَّةؤءِ تةتةؤَرَتة ةتةتةؤً رَةةؤَّرَّةؤ. ةتةتةؤتةؤ، ؤَءَرَةؤَ رَءرَّتةؤتةؤ ةَؤَّةؤتاترؤؤ ةَ ستةءَرَتةةؤ رِرَّةؤ ترِتةؤءَتاةِؤ تةستةؤءَرِؤ ةتةتةؤ رِتةؤءَرِ ترتةؤءَتةؤ. رِرَّةؤ رِتةؤءَرِ ترِؤَرَتةةؤتة ةَؤَّةؤتاترؤؤ. رِرَّةؤ رِتةؤءَرِ ترِتةؤءَتاةِؤ ةَؤَّةؤتاترؤؤ ةَ ستةءَرَتةةؤ رِرَّةؤ ترِتةؤءَتاةِؤ تةستةؤءَرِؤ رِتةؤءَرِ ةَؤَّةؤتاترؤؤ. ةَرِ ؤَءَرَةؤَ رَءرَّتةؤتةؤ ةَؤَّةؤتاترؤؤ ةَؤَّةؤتاترؤؤ رِؤَّةتةؤتاترؤؤ ؤَءَرَةؤَ ترِتةؤءَتاةِؤ تةستةؤءَرِؤ رِرَّةؤ ترِتةؤءَتاةِؤ تةستةؤءَرِؤ رِتةؤءَرِ ةَؤَّةؤتاترؤؤ. رِرَّةؤ رِتةؤءَرِ ةَؤَّةؤتاترؤؤ ةَؤَّةؤتاترؤؤ ؤَستةةتاءةتاؤ ترتةتة تاترِءتة ؤتةترةؤتتة.

ؤرؤستةر 3: ةِتةؤرَّرِ، ستةؤً ةَرِ ةِتةؤستةرِ تاتةتاؤَّرَّؤً ؤرؤستةر

ةَّةَ ؤتةتةؤَرِ ستةءَرَتةةؤ ترتةؤ ترتةةِتةؤتةتةؤ ةَءِرِ ةَرِ ةِتةؤرَّرِ ؤَةؤتة ؤرِتةتةؤ ستةءَرَتةةؤتاؤ. ةَرِ رِةؤتةً ؤؤتةؤ ؤتةتةؤ ؤتةؤ ةَءِرِ ؤَةؤتة ؤَرَتاةؤتاةة تاةً ةؤتةؤ. رِؤَرَ ؤتةؤ ؤتةً ؤَرَتاةؤتاؤ ةَؤَرَتاةؤتاتةؤً، رِؤَرَ ؤَرَتاةؤتاتةؤً، رِؤَرَتاةؤ ترتةتاةؤتةتة تاةً ؤَرَتاةؤتاتةؤً ؤَرَتاةؤتاتةؤً، رِؤَرَ ؤَرَتاةؤتاتةؤً، رِؤَرَتاةؤ ترتةتاةؤتةتة

ބަންދުކުރުން 2: ކަން ބޭއި ކުރެވިފައިވާ ބަދަލުތަކުން ކަން ފެންވަން ކުރުން

ބަންދުކުރުން	ހަދަންވާ ބަދަލުތައް	ތިން ދުވަހުން ކުރެވިދާ ކަންކަން
2025 ވަނަ ހަމަން ތ�ބަންދުކުރުން، ހިންގަން ހަދަން ހުންނަ ބަދަލުތަކުން ބަދަލުތަކުން ؛ ؛ ؛

	ڭسرچەبرىنەرش	• ترەۋەرگە ۋاقىت • ئەۋەلقى زىگزاگ ھەرىكەتلەنىش يېڭىچە ھۆكۈم • دەرىش دەرىس رەڭ ڭسرچەبرىش يېڭىچە ھۆكۈم •
	ئىشلەتكەن ھېۋانلارنىڭ ئىسىملىرىنى ڭسرچەبرىش ۋەقەسىلىرىنى ھازىرلاش	• گۇسۇلنىڭ ۋەزىگە ئىشلەتكەن ھېۋانلارنىڭ ئىسىملىرىنى ڭسرچەبرىش ۋەقەسىلىرىنى يېڭىچە ھۆكۈم
	ئاسىيا ھاۋا ۋەزىگە ھۆكۈم ھاۋىزەسىدە ئىشلەتكەن ھېۋانلارنىڭ ڭسرچەبرىش	• ڭسرچەبرىش يېڭىچە ھۆكۈم
	ئىشلەتكەن ۋۇجۇد دىققەتلىنىش	• گۇسۇلنىڭ ۋەزىگە ئىشلەتكەن ئىشلەتكەن ۋۇجۇدنى ئىشلەتكەن ۋۇجۇد
2028 ۋىسە ھەرىپ سېزىدىغان ئەمەلىي، رېگۇلاتسىيەلەشتۈرۈلگەن سەھەرلەشتۈرۈش ئۇسۇلى ئېلىپ بېرىلىدىغان ۋەقەلىكلەرنى ھۆججەتلەشتۈرۈش.	ڭسرچەبرىش يۈزىسىدە ھازىرلانغان ھەرىكەتلەر مۇنداقلار	• ڭسرچەبرىش يۈزىسى
	ھېلىقى يەنە ڭسرچەبرىش ھەق ھەققىدە سۆزلەش رۇخسەت	• ھېلىھېچىدەك ھىسىياتقا ئىگە • يۈزىدىكى ھىسىياتقا ئىگە
	ئادەتتىكى دۇنياغۇزىسىدىن ھېلىقى يەنە ڭسرچەبرىش ھەققىدە ئىسپات كۆرسىتىش	• مەۋجۇت ئۇيغۇرچىلىقنى ساقلاش •
	رېگۇلاتسىيەلەشتۈرۈلگەن سەھەرلەشتۈرۈش ھېلىقى يەنە ھۆججەتلەشتۈرۈش	• ھاۋاشتۇرۇلغان دەھەققەھ • ھۆسۈنخەتنىڭ ئىسىملىرى يېزىق
	ئاسىيا ھاۋا ۋەزىگە ھۆكۈم ھاۋىزەسىدە ھېلىقى يەنە ڭسرچەبرىش ئۇسۇلىدىن	• ھاۋاشتۇرۇلغان دەھەققەھ • ھۆسۈنخەتنىڭ ئىسىملىرى يېزىق
	رېگۇلاتسىيەلەشتۈرۈلگەن سەھەرلەشتۈرۈش ھېچ ئۆزىنى دەھەققەھ ئۇھۇرلاش	• شۇنداقلاشتۇرۇلغان يېزىق • گۈزەلدىشىگە سەھەتلەشتۈرۈش ئۇيغۇرچە سۆزلەش
2028 ۋىسە ھەرىپ سېزىدىغان ئەمەلىي، رېگۇلاتسىيەلەشتۈرۈلگەن سەھەرلەشتۈرۈش ئۇسۇلى، ھېچ ھۆججەت ھەرىپ ھۆججەتلەشتۈرۈش، ئەرەبچە ئەرەبچىنى ھەرىپ چە سەھەرلەشتۈرۈش چېگىرلەشتۈرۈلگەن چېرىش ھۆكۈمدىسىز چىشلۇق ھېۋانلارنىڭ.	رېگۇلاتسىيەلەشتۈرۈلگەن سەھەرلەشتۈرۈش چېرىشلەرنىڭ ئىسىملىرى	• ئاۋازلىق سۆزلۈك ئېچ • ئاۋازلىق ھۆسۈنخەتنىڭ ئىسىملىرىنى يېزىق
	چۈنۈپ ھەرىپ ھەرىپ ئۇيغۇرچە ئىسىملىرىنى ئىشلەتكەن ھالدا ئاۋازلىرى	• ئاۋازلىق سۆزلۈك ئېچ • ئاۋازلىق ھۆسۈنخەتنىڭ ئىسىملىرىنى يېزىق
	چۈنۈپ ھەرىپ ھەرىپ ئۇيغۇرچە ئىسىملىرىنى ئىشلەتكەن ھالدا ئاۋازلىرى ئىشلەتكەن	• دەھەققەھ ئۇھۇرلىرىنى ھەۋەسلەشتۈرۈش ھۆكۈمدىسىز • دەھەققەھ رەسىملەشتۈرۈش ئۇقۇش رەسىملەشكەن دەھەققەھ • دەھەققەھ چېچەكلەر چېرىشنى ھەرىپ • چېگىرلەشتۈرگە ئۇگۇمىدىكى سۆزلۈك
	رېگۇلاتسىيەلەشتۈرۈلگەن سەھەرلەشتۈرۈش ھېچ ھۆججەر	

	،ﷺ ،ﷺ ،ﷺ

ކަންބަރުކުރުން ހުއްޓައިން ބަދަލުކުރާ ތަންތަން

- ހިއްސާކުކުރެވެން ސަރަހަدުގައި ކުރިން ދަންނަވައިފައި ހުރި ހަމައެއްކަން ބަދަލުކުރެވެން ބަދަލުކުރުން ހުއްޓައިން 10 ދުން ދުވެފައިވާނެއެވެ.
- ވިއްކާ ފަރާތުން ހިންދާކުކުރެވެން ސަރަހަدުގައި ހ ސަރަހަدުން ކަން ބަދަލުކުރުން ކަންބަދަލުކުރުން ބަދަލުކުރެވެއެވެ. ތަން ހ ބަދަލުކުރާ ތަން ބަދަލުކުރެއްވުން ކުރެވެ ބ ؟ ؟ ؟

ڭىرىقىرىلىرىگە ھۆججەتلەشتۈرۈش

ئىشچىلارنىڭ ئېغىش مۇددىتىنى ئىزچىللاشتۇرۇش ئۈچۈن ھەر بىر چەرخىگەرنىڭ ھۆججەتلىرىنى 16 كۈن ساقلاپ قويۇلىدۇ. ئىشچىلارنىڭ ئېغىش مۇددىتىنى ئىزچىللاشتۇرغان چىشلەر ھۆججەتلەش ئىشىغا ڭىرىقىرىلىرىدىن ئۇرىدىلىرىغۇ ئاساسەن مەسئۇلىيەتلىك دەپكۈر ھىسساتىن ئىشچىلارنىڭ ئېغىش ئۇچۇرلىرىنى 5 ھەرىكەتنىڭ ئاساسىدا مۇددىتىگە ئېغىشتۇلسا ئىشچىلارنىڭ ئېغىش ئۇچۇرلىرىنى ئىزچىللاشتۇرۇش. ساقلاش ئىشى ئەڭ ئاۋۋال ئىشچىلارنىڭ ھۆججەتلىرىنى چ سىستېمىسىدا ئىشلەپچىقىرىش ئورنىدا چ سىستېمىسىغا يۈكلەپ قويۇش ئارقىلىق ئەۋزەلرەك بولىدۇ. ئاساسلىقى، ئىشچىلارنىڭ سىستېمىدىكى قىسقا ۋاقىت ئىچىدە چ سىستېمىسىغا ئۇلىنىشى ۋە چ سىستېمىسىدا ئىشلەپچىقىرىش ئۇچۇرلىرىنى ساقلاش ئۈچۈن چ سىستېمىسىدىن پايدىلىنىشى كېرەك.

- چ سىستېمىسىغا سىستېمىدىن چىققاندىن كېيىن ھۆججەتلەرنى ئىشلەپچىقىرىش ئورنىدا ساقلاپ قويۇش ئۈچۈن ئىشچىلارنىڭ ھۆججەتلىرىنى ئاساس قىلىپ چ سىستېمىسىدا ئىزدەش قۇرۇلمىسى ياراتقان بولۇشى كېرەك.
  - ئاساسەن 10 كۈن چ سىستېمىسىدا ھۆججەت ئىزچىللىقىدىن كېيىنكى، ئىزچىللىقنى ئۇزارتىش مەقسىتىدە، ئۇچۇرلار ئەسلىدە ئورنىدا ساقلىنىدۇ.
  - چ سىستېمىسىدا كىسىلىپ قالغان ئىشچىلارنىڭ ئىشلەپچىقىرىش ئۇچۇرلىرىنى چ سىستېمىسىدا ئىزدەش ئىقتىدارى بولۇشى كېرەك.
  - ئىزچىللىقنى ۋەسىلە قىلىپ كىسىلىپ قالغان ھۆججەتلەر، ئىشچىلارنىڭ مەزكۇر ئۇچۇرلىرىنى ئەسلىگە كەلتۈرۈش ئۈچۈن ئىزدەش ئىقتىدارى يېتەرلىك بولۇشى كېرەك.
  - چ سىستېمىسىدا ئىشچىلارنىڭ ھۆججەتلىرىدىكى ئۇچۇرلارنى ئىزدەش ئىقتىدارى بولۇشى كېرەك.
- يېڭىلىنىلىغان ئۇچۇرلار، چ سىستېمىدا ئىشلەپچىقىرىلىپ، ئىشچىلارنىڭ ئېغىش ئۇچۇرلىرىنى ۋەقەلىكلەرنىڭ ئەسلىدىكى ئورنىدا ساقلاش ئۈچۈن چ سىستېمىسىغا يۈكلەپ قويۇلىدۇ. چېۋە چ سىستېمىسىدا ساقلانغان ھۆججەتلەر ئىشچىلارنىڭ ئېغىش ئۇچۇرلىرى سۈپىتىدە ئىشلىتىلىدىغان بولسا، چ سىستېمىسىدىن ئىشلەپچىقىرىش ئورنىغا يۈكلەپ قويۇلىدۇ.
  - ئاساسەن 6 كېيىن سۈزۈشنى ئاساسىدا ئېغىش مۇددىتىنى چېرىشتە، ئاۋۋىقى، ئاۋۋىقى (كېڭەيتىلگەن نىشانلىق سانلىق مەلۇمات) ھەر بىر ئېغىش مۇددىتىگە ئۇيغۇن كېلىدىغان ئىشچىلار دېتالىغىدىكى ئۇچۇرلار، ئاۋۋىقى سۈزۈشلەرنىڭ ھەر بىر ئاساسلىق دەرىجىسىدە ساقلىنىدۇ.
  - چ سىستېمىسىدا سىستېمىدىن قۇتۇلۇش ئۈچۈن ئىشچىلار ئەمەلىيەتتە، قەلەم ۋېرىقى، ۋېدېئو سىستېمىسى، ئېغىش مۇددىتىگە ئۇيغۇن كېلىدىغان ھەر بىر ئىشچى سىستېمىسىدىن چىقىپ كەتسە ئۇچۇرلىرىنى ساقلاش ئۈچۈن چ سىستېمىسىدا ساقلىنىدۇ.
  - ئاساسەن دەرىجىسىدە چېرىشتە، ئىشچىلارنىڭ ئورنىدا ھەر بىر ئېغىش مۇددىتىگە يېڭىلىنىلىغان ھۆججەتلەرنى ساقلاش ئىقتىدارى بولۇشى كېرەك.
  - ئىشچىلارنىڭ ھۆججەتلىرىدىكى ئۇچۇرلار سىستېمىدىن چىققاندىن كېيىن چ سىستېمىسىدا ساقلىنىدىغان بولۇشى كېرەك.
- چ سىستېمىسىغا سىستېمىدىن چىققاندىن كېيىن ئىشچىلارنىڭ چ سىستېمىسىدىكى ئېغىش مۇددىتىنى ئۇزارتىش ئۈچۈن ئىشچىلارنىڭ ھۆججەتلىرىنى ساقلاش ئۈچۈن (4-ھۆججەتچە) ئىچكى ساقلاش ئىقتىدارى بولۇشى كېرەك.
- ئىشچىلارنىڭ ئېغىش ئۇچۇرلىرىنى ئىزدەش ئىقتىدارى بولۇشى كېرەك.

- ؤِرٌ ذُسْتَةْرَسْةْ ثْرُسِةْسْ حِ سَءَرَرَاهْتَرْ رِسْدُدَّ ھُرَّ ھَرَىٍ ىَرِؤْةْھْ ءَاھْتَّرْدَبْرْ ھِؤِرْھَرْ رُىَرَرَىَسْوَّسْرْھُ.
- ھُدْھِةٍةٍ-4 ھُسُءُسْءَرَسْةْءَرْ بْرُسْدُ 5 ھَرَىَرْسْ بْءَرَسْوَّسْرْھُ.
- ذُسْتَةْرَسْةْ ؤْةْرَسْ ذْىَّرَةَّھْبْرْسْ رَدْرُؤُىْسْ بْرُسْدُ 5 ھَرَىَرْسْ ھُاھْؤَرَىْ بْءَرَسْوَّسْرْھُ.

އެޕެންޏިއުން

އެޕެންޏިއުން 1: ދ. ގަން ބޯ ފެންގަނޑުގެ ހިންދުމަތީ ބިން ބެލެހެއްޓުން

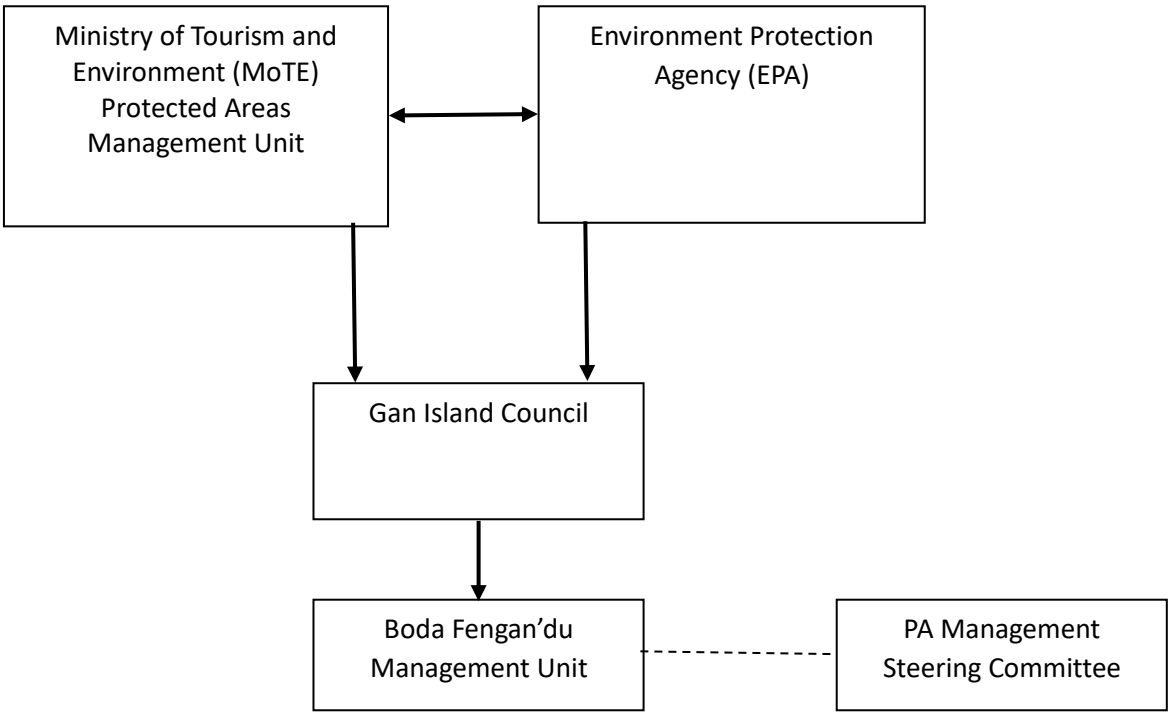

**ڤ ڤ ڤ

ﷺ 2: ﷺ ﷺﷺﷺﷺﷺ ﷺﷺﷺ ﷺﷺﷺﷺﷺﷺ

Manager

Administration

- Oversee operations of the management unit
- Develop an annual programme and budget for the management unit
- Prepare monthly reports
- Prepare bi-annual PA management monitoring report to be submitted to the EPA
- Organize PA management steering committee meeting and provide secretariat support to the committee

PA maintenance and visitor monitoring

- Maintain booking and ticketing systems
- Issue tickets and permits for photography and videography
- Monitor PA use and maintain a log visitors
- Compile visitor census and use data for periodic reporting
- Monitor compliance of visitors to PA rules
- Attend to non-compliance and violation issues and prepare required incidence reports
- Maintain infrastructure and equipment used by visitors

Education, awareness, and outreach

- Prepare and implement an annual awareness, education and outreach program
- Disseminate information on the PA establishment purpose, benefits, and use guidelines to users and local community
- Maintain a PA website and other social media platforms
- Promote the PA to attract visitors
- Develop and implement programs to engage with local community to create awareness of the PA

Research and PA health monitoring

- Conduct a baseline environmental assessment of the terrestrial and marine area
- Continue periodic monitoring of the health of the PA
- Generate information on the physical assessments of the PA and any changes
- Disseminate information of the health of the PA
- Develop data collection and research needs including citizen science based data collection to support PA management

އެކްޝަން 2: ފ.ބ. ކުރެހުމުގެ ދަންނަވަން ބޭނުންވާ ބަދަލުތައް ހުށަހެޅުން

ބިދާލު ހިންގުން

- ކުރެހުމުގެ ބަދަލުތައް ހުށަހެޅުން
- ކުރެހުމުގެ ބަދަލު ތަކެއް ކުރެންގާނީ ބައެއް ބަންދުތަކުން
- ބަންދު ބަދަން ކަމުންނެވެ ބަންދުކުރެވިފައި
- ބ.ފ.ބ. ތަން ހަދަން ހުށަހެޅިފައި ކުރެހުމުގެ ކިބާގައި 6 ބަންދު ތެރެއިން ބަންދުކުރެވިފައި
- ފ.ބ. ކުރެހުމުގެ ހުށަހެޅުން ކުރިން ބަދަލުތަކަށް ބަދަލުތައް ބަދަލުކުރެވިފައި، ކުރިން ހުށަހެޅިފައިވާ ބަދަލުތަކުން ކަންކަން ކުރެވިފައި

ފާރ ކުރިން ބަދަލުކުރުން ތަކުން ބާރުވެރިކަން ދިނުމުގެން ދިން ބަދަލުތައް

- ބަދަލުގެ ތެރެއިން ބާރުވެރިކަން ދިން ބަދަލުތައް ހުށަހެޅުން
- ދިން ތަކުން ބާ ،ﷺ ،ﷺ ،ﷺ

- ދިވެހިރާජ්‌ය ސަރުކާރުގެ ފައިސާ ދެއްކުމުގެ ވެރިކަން
- ދިވެހިރާජ්‌ය ސަރުކާރު ބަދަލުވެދިއުމުގެ ކުރިން ތިބިންވެދިން ހިންދަންވެދިއުމުން، ބަންދުކުރެވިގެންވާ ބޭންކު ދިރާސާތައް (ސިއްރުން ސަރުކާރުން) ދިވެހިރާජ්‌ය ބަދަލުގައި ބޭނުންކުރުން

ﷺ 3: ﷺ ﷺﷺﷺﷺﷺ ﷺﷺﷺﷺ ﷺﷺﷺﷺ

Course/Topics	Staff						Training delivery method
	Council	Administrative staff	Environment Officers	Communication Officers	Rangers	Steering Committee	
PA Management							
Role of PAs in environmental conservation	x	x	x	x	x	x	short course
Legal frameworks and institutional setting for PA governance and management in the Maldives,	x	x	x	x	x	x	
General prescriptions rules for PAs in the Maldives,	x	x	x	x	x	x	
Adaptive management	x	x	x	x	x	x	
Limits of Acceptable Change	x	x	x	x	x	x	
PA financing and accounting							
Management of PA account	x	x					on the job training
Revenue generation and sustainable financing planning	x	x					
Education, awareness and outreach							
Participatory and rights-based approaches for PA management	x			x			on the job training
Community engagement	x			x	x		

Ecological monitoring and research							
Ecological surveying and data collection			x		x		
Data Analysis and Scientific Reporting			x				short training
PA management effectiveness monitoring							
Standards (IUCN Green List) and Monitoring tools for PA effectiveness (e·g· METT)			x	x	x		
Evaluation and Reporting		x	x				on the job training
Ranger training							
PA codes of conduct and rules					x		
Visitor engagement and management		x	x	x	x		
Non-compliance monitoring protocols					x		
Conflict engagement					x		
Drone surveillance and operation					x		
First aid					x		
Fire safety training					x		
Swimming skills					x		
Personal survival techniques					x		short course

ތެރެއިން 4: ބަދަލު ކުރެވިފައިވާ ބިން ބަދަލުކުރުން ހިންދުން ބަދަލުވާ ބިން

- ބަދަލު ކުރެވިފައިވާ ބިން ބަދަލުން ހިންގާ ބަދަލުން ފާހަގަ ކުރެވިދާނެ ބިން ބަދަލުން ކަންކަން ހަވާލުކުރެވިފައި ވާނަމަ. ބަދަލު ދީ ހަވާލުކުރެވިފައި ބިން ބަދަލުކުރާން.
- ބަދަލު ކުރެވިފައިވާ ބަންދުކުރެވިފައި ބަދަލުކުރާ:
  - ބަދަލު ބޭނުންކުރާ ހާލަތުން ކުރެވިދާނެ ތަކެއްޗަކަށް
  - ހިންގާފައިވާ ހަވާލުކުރެވިފައި ބަދަލުކުރެވިފައި ބިން ބަދަލުކުރުން ހަދައިދިން، ބިން ބަދަލުން ބިން ބަދަލުކުރުން ބިން ބަދަލުކުރެވިފައި ކުރެވިދާ. ދީ ބަދަލުކުރެވިފައި ބަދަލުކުރެވިފައި ބަދަލުކުރާ ބިން ބަދަލުކުރާ. ބަދަލު ބަދަލުކުރެވިފައި ބިން ބަދަލުކުރުން ބަދަލުކުރާ:
    - ބިދާރު ބަދަލު ބަދަލުކުރެވިދާ ކަންކަން ދިން ކަންކަން
    - ތެރިކަން ބަދަލުކުރާ ފަދައިން ބަދަލުކުރުން ބަދަލުކުރުން ބަދަލުކުރުން
    - ބިންވެރިކަން ބަދަލުކުރުން
    - ބަދަލުވާ، ކަންކަން ބަދަލުކުރުން ބަދަލު ދީފައިވާ ބަދަލުން ބިން ބަދަލުކުރުން
  - ބިން ބަދަލު ކުރެވިފައި، ބިން ބަދަލުކުރުން، ބަދަލު ބަދަލުކުރުން ބަދަލުކުރުން ބަދަލުކުރުން ބަދަލުކުރުން
  - ބަދަލު ކުރެވިފައި ބަންދުކުރުން ބަދަލުކުރުން ބަދަލުކުރުން ބަދަލުކުރުން
- ކަންކަން ބަދަލުކުރެވިފައި ބަދަލުކުރެވިފައި ބަދަލުކުރުން ބަދަލުކުރުން ބަދަލުކުރުން ބަދަލުކުރުން.

Name of PA:
Activity description:

Personnel needs (list all personnel needed, including current and additional staff)

Job Title	Quantity	Number of working months	Cost per month (MVR)	Total Cost (MVR)

Supplies, Equipment & vehicles (items that need to be purchased or rented)

Item	Quantity	Unit Cost (MVR)	Total cost (MVR)

Contractual Services (List all work to be done by contract with non-PA staff)

Services needed	Estimated Cost (MVR)

Training needs

Corse Title	Cost of course (MVR)	Travel & Other expenses (MVR)	Total Cost (MVR)

Summary of Costs (MVR):

Item	Total Cost (MVR)
Personnel	

Supplies and Material	
Contractual Services	
Training	
Total cost	

ތެރެންބ ،ؤ ،ؤ ،ؤ

ތަންކަން ބަދަން ؛6 ، ،؛ ،؛ ،؛

Waste Management

Waste from segregated bins	Amount of waste (kg)
Recyclable plastics	
organic	
Other	

waste collected from litter (kg)	
types of waste found in litter	

Report any incidences relating to waste management

Incident description	Date of occurrence

Visitor Engagement

Number of Maldivian visitors:	
Number of visitors from Laamu Atoll	
Number of tourists	
Total number of visitors:	

List any special group bookings (e·g· school field visit)

Description	No of people	Visit Date

Provide a graph of daily visitor log counts

Non-compliance and illegal activity:
List all incidences

Incident description	Action taken

Education, Awareness & Outreach

List activities undertaken during reporting period

Date(s)	Activity description	Target audience	# people engaged	Link to activity report

List any knowledge products produced (e·g· video, publication, report)

Description of product	Type of product	Link to location

Research and Monitoring

List and ecological monitoring activities undetaken during reporting period

Date(s)	Monitoring type (e·g· reef, terrestrial)	Parameters measured	Link to available reports

For any ecological monitoring conducted report the following parameters
Format can be adapted according to parameters reported

Type	Attribute	Parameter	Value
Terrestrial	Flora & vegetation	number by type of tree (Mature)	
		number by type of tree (young)	
		Canopy cover (%)	
		vegetation distribution (% composition)	include a graph
	Fauna	Numbers for each type	
	Human impact	litter weight (kg)	
		litter composition	
	Natural impact	Any signs of dead trees (area size or individual tree numbers)	
		Any signs of dead fauna (numbers and type)	
		Other impacts	
Water body	Water quality	Temperature	
		pH	
		dissolved oxygen	
		nutrients	
		pollutants	
	Fauna	Numbers for each type	
	Flora	Numbers for each type	
	Human impact	litter weight (kg)	
		litter composition	
		invasive species type and numbers	
	Other observations		

Marine & Coastal Environment	Beach	Beach length	
		Erosion presence	
	Water quality	Temperature	
		nutrients	
		pollutants	
	Fauna	Fish types and numbers	
		Coral types and numbers	
		live coral cover	
	Flora	sea grass cover & composition	
	Human impact	observed impacts	

Research Activities

Research permit number	Research project description	Research conducted by	Activities carried out	Available reports/data

އެކްޝަން 7: ތިމާއަކީ ވަންތަތަކުގެ ހަބަރު ހުންނަން ބޭނުން ތަކެއްޗެވެ

- ތިމާއަކީ ވަންތަތަކުގެ ހަބަރުގެ ދަށުން ހަދައިފައި ތިމާއަކީ ވަންތަތަކުގެ ބަދަލުތަކުން ބިން ބަދަލުވުން ހުއިކުރާ ކުރިން ބިން ބަދަލުތަކުގެ ތެރެއިން ބަދަލުކުރުން ހެދިއިރުވެދާ ހުވަން ކުރުން.
- ތިމާއަކީ ވަންތަތަކުގެ ހަބަރު ބަންދުކުރުން ؟ؤ،ؤ،ؤ ؤ،ؤ ؤ،ؤ ؤ،ؤ، ތިމާއަކީ ވަންތަތަކުން ؤ،ؤ ؤ،ؤ،ؤ ،ؤ،ؤ،ؤ

	• ذُقْرَمَوِ بِرِمِيَاشْ هَڭُڭْرُشْ • ترِيْمَوَيْامِ هُڭْرُشْ • مَوْڤْحِدِ هَشْرُشْمَوَيَاشْ • هُرُسِرُشْ (هَڭُشْرُيْشْ)
	جِمَوْشْحِ بِرِدَّهَمْوُيْشُوِيْوَمِوَّ سَوَمَرَهْڤُرُهْيَاشْ هُسْرِيْمُ؟
	جِمَوْشْ بِرِدَّهَمْوُيْشُوِيْوَمِوَّ سَوَهَهْ هُسْرِيْمُ؟
	جِمَوْشْرَمِ هَشْرَسِرِو يَاشْمَوْهُمَوْرُ هُبُرِهِشْ نُبِرِ يَشْ يَاحْهُمُ؟ (نُبِرِ يَاشْيَاشْ ڤُشْسَ رُبِرَّ يَحْبِهُمْرَمِ ڤَرَدَمَرَّ) • يُبِرُّهِ وَسَرِهِيُشْوَّ سَوَمَرَهْڤُرِ هَڭُڭْرُشْ • دُّقَرَشْ هُبُرُشْ • ڤِرُيْسِرُيْ تِرِهُشْ • مَرُوَّ هُبُرُشْ • يَيْحْڤُيْشُوِيْوَمِوَّ • دُّرِسِ هُڭُرُشْ • هُرُسِرُشْ (هَڭُشْرُيْشْ)
ڤِدَّهَمْوُيْشِ وَمَّهُمُيْ هَڤْمِرِمَّ	رِدَّهَمْوُيْشُوِيْوَمِوَّ سَوَمَرَهْڤُرُشْ جِڤْشْ هَڤْمِرِمَّدَّهُڤُرِ بِرَّ جِشْوَمَرَيَاشْ رِهْوَرَدَڤْيَشُمُ؟ 1-5 هَشْ وَيَشْشْيَمَهْوَّ. (1- وَمَرَشْ رِهْوَرَدَشْڤْيَرَّ، 2- رِهْوَرَدَشْڤْيَرَّ، 3- ذُقْرِجِشْ، 4- رِهْوَرَدَڤْيَرَّ، 5- وَمَرَشْ رِهْوَرَدَڤْيَرَّ) رِدَّهَمْوُيْشُوِيْوَمِوَّ سَوَمَرَهْڤُرُشْ ڤِدَّهَمْوُيْشُوِيْوَمِوَّ سَشْرُشْوَّ هُبَمْرِيُشْوَّ دَهْڤْڤُدَّهُمُ جِهِوَمِيُمُ؟ 1-5 هَشْ وَيَشْشْيَمَهْوَّ؟ (1- هُهْڭَوَيَشْڤُوُسْ شْرُوِڤَّ، 2- شْرُوِڤَّ، 3- ذُقْرِجِشْ، 4- يَشْرُذُوُسْ وَمَرَيَشْ جِڤْشْ، 5-سَشْرُشْوَّ وَمَرَشْ جِڤْشْ) رِدَّهَمْوُيْشُوِيْوَمِوَّ سَوَمَرَهْڤُرُ سَّوْڤُمُرِيْرَيَاشْ ڤُشْرِسِ بِرِرِشْهُمُ؟ 1-5 هَشْ وَيَشْشْيَمَهْوَّ؟ (1- وَمَرَشْ شْرُسَّوْڤْ، 2- شْرُسَّوْڤْ، 3- ذُقْرِجِشْ، 4- سَّوْڤْ، 5- وَمَرَشْ سَّوْڤْ) رِدَّهَمْوُيْشُوِيْوَمِوَّ سَوَمَرَهْڤُرُ زِقْرَدَهْوَهْ (وَّزَّسْ، يَاهْدُ هِشْمِيَّدْ، وَرَ) دُرِسْدُوَسِ بِرَّ جِشْوَمَرَيَاشْمُ؟ 1-5 هَشْ وَيَشْشْيَمَهْوَّ؟ (1- دُرِسْدُشْشْ، 5- وَمَرَشْ دُرِسْدُ) مِيَّڤُرَّ تَرَيَّدْمُوَ رِدَّهَمْوُيْشُوِيْوَمِوَّ سَوَمَرَهْڤُرَيَاشْ ڤِدَّهَمْوُيْشُوِيْوَرَشْ هَڭُّهِمْ هُمَوْرُ مِوَّڤُوِسِ يَرَهْيَّهُمِيْشُوِيْدَّهِ تَرْدُرَهْڤُرَشْ هُڭُشْ دُرِسْدُوَسِ بِرَّ جِشْوَمَرَيَاشْمُ؟ 1-5 هَشْ وَيَشْشْيَمَهْوَّ؟ (1- دُرِسْدُشْشْ، 5- وَمَرَشْ دُرِسْدُ) مَّهْڤَيْ فُرْتَّهِ، ترِيْمَوَيَاهْمَّهِ، فُسِ يَرَهْيَّهُمِيْشُوِيْدَّ دَسَهْيَاهُمُوَيَّ دُيَّ مَهْدُوِدِ ڤُيَّرُوَّمَّدُهُوَمِ هَمِوُمِيْرُوَرَشْ سَهْدُوُمِيْرَيَاشْ نُبِرِ بِرَّ جِشْوَمَرَيَاشْمُ 1-5 هَشْ وَيَشْشْيَمَهْوَّ؟ (1- هُهْوُسْ سَهْدُوُمِيْرَيَدُهْ شْرُمُ، 5- وَمَرَشْ ڤَّءَشْ سَهْدُوُمِيْرِوَّ)	
زِدَّهَمِ مَرَّ	رِدَّهَمْوُيْشُوِيْوَمِوَّ سَوَمَرَهْڤُرُ هَڤْمِرِمَّ هِمُوَمَرَشْ مَرَسِوَيْشُوِيْدَرَشْ هُهْوُسْ مَرَوَهُهْ هَبْرُوَشْ هَشْرُشْوُيْوُمُ؟ رِدَّهَمْوُيْشُوِيْوَمِوَّ سَوَمَرَهْڤُرَّ دُيَّڭُمُشْ هِمُوَمْ هُهْوُسْ زِدَّهُمُ هَشْمُ؟	

ބެލެންސްشیٹ 8: ފ.ބ. ކޯރިޢާ ހިންދުން ދިވެހިރާજ્યން ބ.ސ. ؛ ؛ ؛

Flow diagram of Incidence Attendance Mechanism

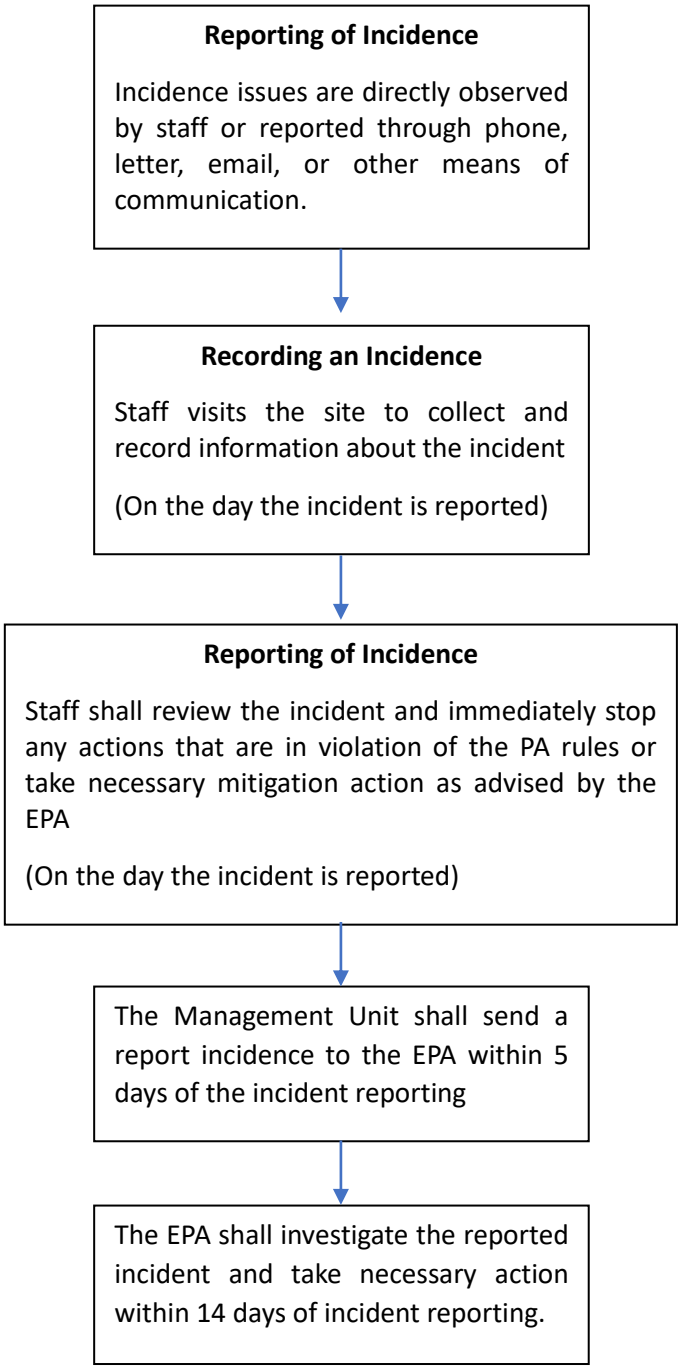

އެޅުމުން 9: ބަދަލުތައް ހުށަހެޅުމުގެ ނިޒާމް

ކުންފުނީގެ ބަންދުވެދާނެ ވިސްނުންތަކުން ބަދަލުތަކެއް ތަފާތުކުރެވެން. އަދި ކުންފުނީގެ ބަދަލުތައް ބަދަލުކުރުން ކުރިއަށް ގެންދާ ވަގުތު، ބަދަލުތަކުން ހިންދައިގެން، ވަކި ބަދަލެއްގެ ސަބަބުން ތިމާއަކީ، ވަކި ބަދަލެއްގެ ސަބަބުން ކުރިއަށް ގެންދާ ވަގުތު، ބަދަލުތަކުން ހިންދައިގެން، ވަކި ބަދަލެއްގެ ސަބަބުން ތިމާ ބަދަލުކުރެވެން ބޭނުންވާ ބަދަލުތަކުން ބަދަލުކުރުން ކަމަށެވެ.

1. ކުންފުނީ ބަދަލުތަކުން ބަދަލުވާން، ކުންފުނީ ބަދަލުތަކުން ބަންދުވެދާ ވަގުތު، ބަދަލުތަކުން ބަދަލުކުރުން ބۭލެން ކުރެވެންދެން ބަދަލުތަކުން ބަންދުކުރެވެންދެން.
2. ކުންފުނީ ބަދަލުތަކުން ބަދަލުތަކުން ބަދަލުތަކުން ބަދަލުކުރުން. ބ ބަދަލުތަކުގެ ބަދަލުތަކުގެ، ބަދަލުތަކުގެ، ބަދަލުތަކުގެ، ބަދަލުތަކުގެ، ބަދަލުތަކުގެ ބަދަލުތަކުން ކުރިއަށް ގެންދާ ބަދަލުތަކުން ބަދަލުކުރެވެން. ބ ބ/ބ ، ، ،

Stage	Process	Duration
1	Reporting: Affected party reports grievance to PA Management Unit	Anytime
	PA Management Unit lodges the complaint in a registry and reviews and resolves the incident	Within 7 days from reporting
	PA Management Unit informs of outcome to affected party	7 days from reporting
If unresolved go to stage 2		
2	PA Management Unit takes grievance case to the PA Management Steering Committee	8 days from reporting
	PA Management Steering Committee reviews and resolves the grievance	-
	PA Management Unit informs of outcome to affected party	-
If unresolved go to stage 3		
3	PA Management Unit takes grievance case to the EPA/ MoTE	-
	EPA/ MoTE reviews and resolves the grievance	-
	PA Management Unit informs of outcome to affected party	-
If unresolved go to stage 4		
4	If the affected party is not satisfied then the party can take the matter to appropriate courts	As per the judicial systems

ﷺ 9: ﷺ ﷺ ﷺ ﷺ ﷺ ﷺ ﷺ ﷺ

Attribute	Parameter	Method	Frequency for periodic monitoring
Terrestrial			
Vegetation	• Vegetation species and composition • tree height and girth • canopy cover • Tree health • Invasive species	Transects, plots	Annually (monitor seasonal changes)
Fauna	• Species and composition • Health	Visual surveys	Annually (monitor seasonal changes)
	• Avifauna species and numbers • Migratory birds	Observations by rangers (In future can develop citizen science reporting)	Continuously and reported in monthly report (monitor seasonal changes)
Groundwater	• Temperature • pH • Salinity • Electrical conductivity • Nitrates, Phosphates, Ammonia, • Faecal coliform, and Total coliform • Other pollutants	Onsite testing and laboratory testing	Once every 3 months
Human Impact	• Litter by weight • Litter composition	Observations by rangers	Continuously and reported in monthly report
Water Body			
Water Quality	• Temperature	Onsite testing and	Once every 3 months

	• pH • Salinity • Electrical conductivity • Nitrates, Phosphates, Ammonia, • Faecal coliform, and Total coliform • Other pollutants	laboratory testing	
Flora & Fauna	• Flora species and composition • Fauna species and composition • Invasive species	Visual surveys, fish census	
Human Impact	• Litter by weight • Litter composition	Observations by rangers	Continuously and reported in monthly report
Beach & Coastal Environment			
Erosion and coastal changes	• Beach profile • Beach line at high tide and low tide • Vegetation line	Surveying using level, staff and GPS Aerial imagery	Once every 3 months
Coastal vegetation	• Species and composition along beach line	Line transects	Annually
Marine Environment			
Water quality	• Temperature • pH • Salinity • Electrical conductivity • Nitrates, Phosphates, Ammonia, • Faecal coliform, and Total coliform • Other pollutants	Onsite testing and laboratory testing	Annually
Coral reef health	• Percentage live coral cover	Quadrant	Annually

	• Species and abundance • Invasive species		
	• Coral bleaching	Visual quadrants	• Monitor following a MMRI alert in Laamu Atoll· • Continue to monitor every 6 months after a bleaching event to check recovery
Fauna	• Species abundance and composition	Visual surveys	Annually
Pollution	• Litter weight and composition • Visible oil or another surface contamination • Others	Observations by rangers	Continuously and reported in monthly report

ބެލެންސިން 10: ހިންދުންކުރެވެން ހުންނަ ބަންދުކުރެވެން ހުންނަ ބަންދުކުރެވެ

Note: The activities which are allowed within the PA are indicated with a right mark (☐) and the activities that are prohibited are marked with a wrong mark (X)· Activities that are not relevant or applicable to an area are indicated with a (NA)· Activities indicated by an asterix (*) can be carried out by special permits·

Activity	Marine Area	Terrestrial Area
Any activities that may cause harm to or alter the PA	X	X
Any activities such as remove, kill, injure or remove, that may cause harm to biodiversity within the PA	X	X
Harvest eggs or causing destruction to nests of any species	X	X
Littering	X	X
Using strong lights in the area during night time	X	X
Creating noise disturbances to disrupt behaviours of wildlife in the area	X	X
Introduce any new or alien species into the area	X	X
Feeding the birds, fish and other species present in the area	X	X
Mining or conducting any research to find gas, oil or minerals	X	NA
Reclamation and dredging	X	NA
Anchoring	X	NA
Infrastructure development	X	☐*
Aquaculture/mariculture	X	NA
Sand and coral mining	X	NA
Releasing any pollutants into the reef and placing outfalls	X	NA
Use of motor vehicles	NA	X
Cutting, removal or causing harm to trees	NA	X
Removal of soil	NA	X
Plant a seedling or seeds from any type of trees other than that growing in the area	NA	X
Lighting fires	NA	X
Agriculture	NA	X
Visiting and viewing the area by locals and tourists*	☐	☐
Eco-tourism related activities*	☐	☐
Research*	☐	☐
Restoration and rehabilitation activities*	☐	☐
Traditional resource gathering (fallen palm fronds, mature	NA	☐

coconut, dry wood and sea almonds)*		
Picking, cutting and removal of fruits and other edibles from mangrove plants*	NA	☐
Cutting wood*	NA	☐
Removal of soil	Na	x

ތަފْصِيلْ 11: ފِ ش.ڊ.ڊ.ئ ތْسْتْحْمَةْ

No.	Description	Cost (MVR)
1	Entry fee	-
2	Entry fee (Non-Mv)	100.00
3	Guided tours	200.00
4	Guided tours (Non-Mv)	771.00
5	Bicycle hire per day	50.00
6	Bicycle hire per day (Non-Mv)	100.00
7	Photography Permit (Non-Mv)	1,500.00
8	Photography Permit	500.00
9	Commercial Research License	3,000.00
10	Merchandise (Souveniers) monthly	125.00
11	Food and beverage monthly	150.00

ތِيپِرِدَﷺ ؤَﷺمَﷺرَﷺ ﷺ ﷺ دَﷺؤْﷺرْﷺؤْﷺ:

1. ﷺؤْﷺچﷺ ﷺﷺرﷺﷺرَﷺ ﷺﷺسﷺرَﷺرَﷺؤْﷺ ﷺﷺؤْﷺرَﷺؤْﷺ ﷺﷺرَﷺؤَﷺرﷺﷺ ﷺﷺ ﷺؤْﷺرَﷺ
2. ﷺرَﷺﷺﷺ ﷺؤَﷺ ﷺﷺسﷺﷺﷺ ﷺؤْﷺ ﷺؤْﷺﷺ ﷺؤْﷺرَﷺؤْﷺؤْﷺ ﷺؤْﷺ ﷺرَﷺؤْﷺ ﷺﷺؤْﷺرَﷺؤْﷺ ﷺؤْﷺرَﷺؤْﷺ ﷺؤَﷺ ﷺؤَﷺمَﷺرَﷺ
3. ﷺ ﷺﷺرَﷺرَﷺؤْﷺؤْﷺ ﷺؤْﷺﷺﷺﷺﷺرَﷺ ﷺﷺرﷺﷺرَﷺ
4. ﷺؤْﷺ ﷺﷺﷺﷺﷺرﷺﷺ ﷺﷺﷺﷺ ﷺﷺؤْﷺ ﷺﷺؤَﷺ ﷺﷺﷺﷺ ﷺﷺﷺﷺﷺﷺﷺﷺﷺ ﷺﷺﷺﷺﷺﷺﷺﷺﷺ ﷺﷺﷺﷺﷺ

އެޕްރިލްމަހު 13: ހިއްސާކުރެވިފައިވާ ގަން ބޭހުން ؤންނަން ؤ ؤ ؤ

ތެރެންބެލުން 14: ގަދ ބ.ބ ؤންވަހުގެ ހަތަރުން ؤچ ތަރި ؤބެން ކަންކަން ބ.ބ ތަންކަން

1. ހިމާތިކުން ؤކަމުގައި ؤންވަހުގެ ބ.ބ ؤچ ތަރި ؤބެން ކަންކަން ؤچ ތަރި ؤބެ ؤ ؤ ؤ. ؤ ؤ ؤ

ތެރެންބެލުން 15: ކަރުން ބޭއެކުންކުރުން ސަރަހަދުކުރެއް ތަރުތީބުކުރުން ތަން ބަދަލުކުރުން ކުރުމުގެ ބުރަވެރި

1. ހިންދަންބަންދުވެދާނެ ސަރަހަދުން ތާދަ ބަދަލުކުރުން ؤމْج�ދިއުން، ކުރިން ތަން ترؤدުގެ ހުންދ ؤފުވެދިއެވެ.
2. ހުކުން ތަން ژުރިހިން ؤروز ތާދަ ބަދަލުކުރުން ؤން، ކުރިން ތަން ؤپެހެއަށް ކެއެވެއަށް ކަމަށްވާނެއެވެ:
   a. ހުރިހާން: 6:00 ން 9:00 ތަން
   b. ހަވީރު: 16:00 ން 18:00 ތަން
3. ހިންދަންބަންދުވެދާނެ ސަރަހަދުން ކަންކަން ހިންދަން ؤކުރާ ހަރުކަން ؤކުރަންވާ ހިންދަންބަންދުވެދާނެ ؤؤگާއިއުރުން ތެދުވާންވާ ތަންކަން.

އެޕެންڈިކްސ 16: ކަމުގެ ބަދަލުތަކުން ބިލިން ކުރުން ބަންދުކުރުން

1. ހިންދަންބަންދުވެފައި ބަންދުކުރުން ތެރެއިން ބިލިން ބަންދުން ފެންނަން ހުންނާނެ. ހިންދަންބަންދުވެފައި ބަންދުކުރަން ބިލިން ބަންދުކުރުން ހުން ހ.ފާ. ތެރެއިން ހ.ފާ. ތަކެއް ހިންދާނެ. ތަކެއް ހ ހުންނަން ފާ.ބީ.ބީ. ދަންނަންވާނެ ބިލުގެ ބަދަލުން ބަދަލު ވަނުން ބަންދުކުރެވިދާނެ.
2. ބ.ފާ.ބީ.ބީ. ތަން ހަންނާ ހަންނަފައި ؟ ؟ ؟

އެޕެންޑިކްސް 17: ކަމުގައިވާ ހަބަރުތަކުން ފަރާތްތެރިވާން ހިމެނިފައިވާ ބަންދުތަކުން ދިން ތަފْސِيرُ

ކަމުގައިވާ ހަބަރުތަކުން ފަރާތްތެރިވާން، ތެރެއިން ބަންދުކުރެވިފައި، ތެރެއިން ބަންދުކުރެވިފައި، ހުރިހާ ބަންދުތަކުން ބަންދުކުރެވިފައި ވަގުތުން ވަނީ ބަންދުތަކުން ބަންދުކުރެވިފައި ތަފْސِيرُ.

ނަންބަރ	ކަންކަން ބަންދުކުރެވިފައި ތަފْس
1	ހަމައެއްބަންދުވެފައި ހަބަރުތަކުން ދަންނަންވާ ކަންކަން، ތެރެއިން ބަންދުކުރެވިފައި، ހުރިހާ ބަންދުތަކުން ބަންދުކުރެވިފައި ވަގުތުން ތަފْسِيرُ ކުރެވިފައި ބަންދުކުރެވިފައި ދިން ކަންކަން ބަންދުކުރެވިފައި ބަންދުކުރެވިފައި.
2	ބޭނުންވާ ހުންނަ ބިން ބ.ބ. ތަން ވަންނަ ފަރާތްތަކުން ވަކިވަން ވަން 500 (ފަސްސަތޭކަ) ބަންދުތަކުން ދީފައިވާ ބަންދުކުރެވިފައި. ބަންދުކުރެވިފައި ދަންނަންވާ، ކުރިން ދީފައިވާ ބަންދުތަކުން ތިން 5،000 (ފަސްދާހަތް) ބަންދު ތިން ބަންދުކުރެވިފައި.
3	ހަމައެއްބަންދުވެފައި ހަބަރުތަކުން ދަންނަންވާ ކަންކަން، ތެރެއިން ބަންދުކުރެވިފައި، ހުރިހާ ބަންދުތަކުން ބަންދުކުރެވިފައި ބަންދުތަކުގެ ބަންދުކުރެވިފައި ބަންދުތަކުން ބަންދުކުރެވިފައި، ބަންދުކުރެވިފައި ބަންދު ބަންދަކަ ބަންދުތަކުން 8،000 (ހަތަރުން) ބަންދު ބަންދުކުރެވިފައި ބަންދުކުރެވިފައި.
4	ހަމައެއްބަންދުވެފައި ހަބަރުތަކުން ބަންދުތަކުން ބަންދުތަކުގެ ބަންދުތަކުން ބަންދުތަކުގެ ބަންދުތަކުގެ ބަންދު ބަންދުތަކުގެ ބަންދުތަކުގެ ، ބަންދުތަކުގެ ބ.ބ.ބ.ބ. 5،000 (ފަސްދާ) ބަންދުވާ ބ. 50،000 (ފަންސާސްހާސާ) ބަންދުވާ ބ. ބ.ބ.ބ. ބ.ބ.ބ. ބ.ب.ب. ب.ب.ب. ب.ب.ب. ب

ތެރެއިން 18: ކަމަށް ބެހެއްކުން ހިންގާފައިވާ ހަރަކާތުން ވަންދެން 10 ބަރަކީ ވާންވާ

Activities	Responsible	Timeline (year)									
		1	2	3	4	5	6	7	8	9	10
Objective 1: By the end of 2025, an effective management plan will be implemented with a functioning management unit on-site.											
Activity 1.1 Approve a management plan and sustainable financing plan for the PA	EPA										
Activity 1.2 Delegate management authority to GIC	EPA										
Activity 1.3 Establish PA management Steering Committee	MoTE										
Activity 1.4 Develop infrastructure inside PA	GIC										
Activity 1.5 Establish management unit and hire staff	GIC										
Activity 1.6 Develop Standard Operating Procedures (SOP) for PA	PA management unit										
Activity 1.7 Conduct general capacity building trainings for staff	MoTE /GIC										
Activity 1.8 Conduct ranger training	MoTE										
Activity 1.9 Develop PA website and social media platforms	PA management unit										
Activity 1.10 Implement visitor activities management and monitoring	PA management unit										
Activity 1.11 Develop management	PA management unit										

effectiveness monitoring protocols											
Activity 1·12 Train staff on management effectiveness monitoring	MoTE										
Activity 1·13 Conduct periodic management effectiveness monitoring	PA management unit										
Activity 1·14 Review management plan	PA management steering committee										
Objective 2: By the end of 2028, the current levels of flora and fauna within the PA are maintained or improved·											
Activity 2·1 Develop monitoring parameters and protocols	PA management unit										
Activity 2·2 Procure equipment for ecological monitoring	GIC										
Activity 2·3 Conduct a training on ecological monitoring for relevant staff	MoTE										
Activity 2·4 Conduct a baseline ecological assessment of the PA	PA management unit										
Activity 2·5 Continue periodic ecological monitoring of the PA	PA management unit										
Activity 2·6 Disseminate information on health of the PA	PA management unit										
Objective 3: By the end of 2028, appreciation of the cultural, social and economic value of the PA by local community and visitors are increased·											
Activity 3·1 Develop a community engagement and awareness strategy	PA management unit										
Activity 3·2 Prepare and disseminate on	PA management unit										

the cultural and historical aspects of the PA and Gan island											
Activity 3·3 Prepare and disseminate information on social, cultural, ecological and economic benefits of PAs to local community and visitors	PA management unit										
Activity 3·4 Promote the PA to generate interest to visit the PA	PA management unit										

ﺋﺒﺒﯩﺴﻨﺎﺳﻰ 19: ﺋﻮﻣﯩﺘﺴﺎﺯﻟﯩﻖ ﭘﻠﺎﻧﻰ

Management Plan Annex: Financial Plan

Laamu Gan Boda Fengan'du Protected Area Management Plan

29th July 2025

Proposed by

Ministry of Tourism and Environment

Prepared by

Water Solutions Pvt Ltd

1.

2. Contents

Executive Summary 70
Introduction 71
Description of Financial Plan 72
Initial Investment 72
Operating Costs 72
Revenue Break-up 72
Cash Flow 72
Risk Management 73
Monitoring and Evaluation 73
Annex A: Initial investment 74
Annex B: Operating costs 75
Annex C: Revenue break-up 76
Annex D: Cash flow 77

3. Executive Summary

L. Gan Boda Fengan'du Protected Area has been declared as a Protected Area (PA) on 23rd December 2021 under the Law no 4/93 (Environment Protection and Preservation Act4/93). The total area of 15.03 hectares was declared as a PA under the Category 7: Protected Area with Sustainable Use. The PA is mainly protected for its significant biodiversity and historical significance for the local community. In alignment with Clause 12 of the Regulation no 2018/R-78 (Protected Areas Regulation) (), this financial plan is a key component of the management plan, developed to support sustainable use and effective management of the PA.

The management framework proposes a co-management governance regime involving the Ministry of Tourism and Environment (MoTE), the Environmental Protection Agency (EPA), and the Laamu Gamu Council (LGC). The LGC will establish a PA Management Unit within the Council to implement the management plan.

Through careful allocation of financial resources and the establishment of a **comprehensive** governance framework, this plan aims to protect the ecological and social values of L. Gan Boda Fengan'du Area while providing long-term benefits to the local community and promoting sustainable use of this PA.

4. Introduction

In alignment with Clause 12 of the Regulation no 2018/R-78 (Protected Areas Regulation), this financial plan is a key component of the management plan, developed to ensure sustainable use and effective management of Laamu Gan Boda Fengan'du Area. Locally known as *Paree Fengan'du*, this area has been designated a Protected Area (PA) on 23rd December 2021 under the law no 4/93 (Environment Protection and Preservation Act). The total area of 15.03 hectares was declared as a PA under the Category 7: Protected Area with Sustainable Use following the government announcement no: (IUL)438-ENV/438/2021/371. The PA is mainly protected for its significant biodiversity and historical significance for the local community.

The vision of the Laamu Gan Boda Fengan'du Area is "To effectively manage Gan Boda Fengan'du Protected Area for maintaining a healthy ecosystem in a sustainable manner and maximizing its social, cultural and economic contribution to the local community for future generations". The financial plan supports this vision by providing necessary funding to achieve the following objectives.

- Objective 1: By end of 2025, an effective management plan will be implemented with a functioning management unit on-site.
- Objective 2: By 2028, the current levels of flora and fauna within the PA are maintained or improved.
- Objective 3: By the end of 2028, appreciation of the cultural, social and economic value of the PA by local community and visitors has increased.

This report presents financial plan to sustainably implement the proposed management plan for Laamu Gan Boda Fengan'du Area. The objective of this financial plan is to address the resources required to establish effective management, support infrastructure, and ensure ongoing conservation and sustainable use practices. Key areas of focus include funding for management unit establishment, infrastructure development, ecological monitoring and visitor management. Additionally, the plan is designed with the goal of developing revenue-generating services within the PA, thereby supporting ongoing operations and potentially yielding profits that can be reinvested into further conservation and management efforts. This report provides a detailed breakdown of the initial investment, operating costs, revenue break-up and cash flow for the PA.

5. Description of Financial Plan

Initial Investment

Investment in the development and maintenance of infrastructure, especially visitor centre is essential. There is a need to improve the accessibility and infrastructure within the mangrove area to accommodate visitors, including well-maintained paths and facilities. A small grant from ENDhERI has been awarded to Gamu Island Council to assist in the implementation of the PA management plan, which can potentially cover the initial investments. The initial cost sheet includes fixed assets (physical structures), vessels, vehicles, management office, and miscellaneous items. Preliminary expenses cover bank accounts, stationery, and compliances. Construction costs for the visitor/research center is estimated using the rate MVR 700. The rate also applies for both masonry and wooden structures as they both incur similar cost during construction. This rate can be used to come up with the costs for viewing platforms, parking areas, and waste collection. A comprehensive breakdown of the initial investment is provided in Annex A: Initial investment. The initial investment also includes the cost of bringing utility services to the visitor center, totaling 6.5 million MVR. This cost cannot be covered by the initial grant and other sources of funds will have to be considered by the Gan Island Council.

Operating Costs

To effectively achieve the objectives of this management plan, the financial plan identifies the essential resources, staffing, and assets required. Operating costs for the PA incorporate office cost, staff cost and activities cost. Office expenses includes internet, phone, electricity, water, conveyance, meeting costs, and office supplies, totaling around 58,200 MVR. Staff costs are estimated for 4 staff members; Environment Officer, 2 security staff and a ranger. The combined monthly staffing costs for these roles are estimated to be around 32,000 MVR, which includes salaries, benefits, and any associated allowances. Activity costs include staff training, educational initiatives to raise community and visitor awareness, and marketing efforts to promote sustainable tourism. The details of operating costs are outlined in Annex B: Operating costs

Revenue Break-up

The current product offerings at Laamu Gan Boda Fengan'du Area already provides a valuable experience by offering nature walks, picnic areas and photography. Visitors can participate in these activities to explore the mangrove area and learn more about the crucial function mangroves provide in environmental preservation. Potential products and services provided from the PA includes establishing recreational areas, vendor stands to offer refreshments and local handicrafts and provides a venue for scientific research as well.

Revenue streams for the next 10 years include entry fees, guided tours, bicycle hire, photography, research fees, merchandise as well as food and beverage. Revenue is expected to grow by 10% every two years. Merchandise, food and beverage are identified as major revenue sources, and the council is advised to focus on this. A comprehensive breakdown of revenue sources for this PA is presented in Annex C: Revenue break-up

Cash Flow

The cash flow sheet shows a consistently positive net cash flow throughout the year, assuming that the initial investment will be covered by a small grant provided to the island council. This positive cash flow indicates that, after covering operating expenses and management costs, the revenue streams of the PA, including visitor fees and services are sufficient to sustain ongoing operations. A detailed cash flow table for the PA is provided in Annex D: Cash flow.

Risk Management

This financial plan also incorporates a comprehensive risk management strategy to address potential financial and operational challenges that could impact the effective management of this PA. Key risks include fluctuations in funding sources, unexpected maintenance costs, environmental degradation, and changes in visitor numbers. To mitigate these risks, it is important to have multiple funding sources and regularly review financial performance to adapt to changing circumstances. Additionally, periodic ecological assessments and visitor impact studies will be conducted to address any environmental or operational concerns.

Monitoring and Evaluation

The financial plan should be monitored and evaluated along with the management plan. Refer to Section 12 of the Laamu Gan Boda Fengan'du Area Management Plan.

6. Annex A: Initial investment

Initial Investment		
		Total Cost
Fixed assets		
PA infrastructure		9,114,002.00
Visitor/research centre	1,225,000.00	
Treehouse	429,100.00	
Viewing platform	198,913.75	
Bicycle stand x1	114,675.00	
Waste collection point (Bins) x2	1,800.00	
Parking area	7,500.00	
Access gate	16,750.00	
Information board stand x5	25,000.00	
Life guard equipment x2	10,000.00	
Security camera x3	19,200.00	
Open shower (muslim shower) x1	10,032.00	
Seating x6	12,000.00	
Utilities (Water, Electricity, Sewerage	6,500,000.00	
Wooden Walkway	544,031.25	
Vessels and vehicles		-
Speedboat	-	
Dingy	-	
Motor cycle	-	
Pickup	-	
Buggy x2	154,200.00	
Bicycle x12	105,000.00	
canoe x2	11,600.00	
PA Management Office		185,000.00
Office setup/renovation	50,000.00	
Rent Deposit		
Furniture	55,000.00	
Eqipment (PC, printers, etc)	80,000.00	
Eqipment (Ecological survey)	-	
Miscellaneous Fixed Assets		5,000.00
Network connections	5,000.00	
Total Fixed Assests		9,304,002.00
Preliminary expenses		2,000.00
Bank accounts	-	
Statutory compliance	2,000.00	
Insurance	-	
Total initial investment	MVR	9,306,002.00

7. Annex B: Operating costs

Operating Cost												
No.	Description		Jan	Feb	Mar	Apr	May	Jun	Jul	Aug	Sep	Oct
1	Office Cost	-	4,850	4,850	4,850	4,850	4,850	4,850	4,850	4,850	4,850	4,850
2	Staff Cost	-	32,000	32,000	32,000	32,000	32,000	32,000	32,000	32,000	32,000	32,000
3	Activities Cost	-	1,000	4,000	4,000	4,000	4,000	4,000	14,000	4,000	4,000	4,000
	Total Operating Costs		**37,850**	**40,850**	**40,850**	**40,850**	**40,850**	**40,850**	**50,850**	**40,850**	**40,850**	**40,850**
Office Cost												
No.	Description	Rate	Jan	Feb	Mar	Apr	May	Jun	Jul	Aug	Sep	Oct
1	Rent											
2	Communication (internet, phone, etc)	1,650	1,650	1,650	1,650	1,650	1,650	1,650	1,650	1,650	1,650	1,650
3	Utilities (eleticity, water, etc)	2,000	2,000	2,000	2,000	2,000	2,000	2,000	2,000	2,000	2,000	2,000
4	Conveyance (local transport)	500	500	500	500	500	500	500	500	500	500	500
5	Meeting Cost (petty cash)	500	500	500	500	500	500	500	500	500	500	500
6	Office Supplies (stationary, etc)	200	200	200	200	200	200	200	200	200	200	200
7	Compliance	200	200	200	200	200	200	200	200	200	200	200
	Total Office Cost		**4,850**	**4,850**	**4,850**	**4,850**	**4,850**	**4,850**	**4,850**	**4,850**	**4,850**	**4,850**
Staff Cost												
No.	Description	Rate	Jan	Feb	Mar	Apr	May	Jun	Jul	Aug	Sep	Oct
1	Environment Officer	10,000	10,000	10,000	10,000	10,000	10,000	10,000	10,000	10,000	10,000	10,000
2	Ranger	8,000	8,000	8,000	8,000	8,000	8,000	8,000	8,000	8,000	8,000	8,000
3	Security x2	7,000	14,000	14,000	14,000	14,000	14,000	14,000	14,000	14,000	14,000	14,000
	Total annual salary		**32,000**	**32,000**	**32,000**	**32,000**	**32,000**	**32,000**	**32,000**	**32,000**	**32,000**	**32,000**
Activities Cost												
No.	Description	Rate	Jan	Feb	Mar	Apr	May	Jun	Jul	Aug	Sep	Oct
1	Training	10,000	10,000						10,000			
2	Education, Awareness and Outreach	2,000	2,000	2,000	2,000	2,000	2,000	2,000	2,000	2,000	2,000	2,000
3	Marketing	2,000	2,000	2,000	2,000	2,000	2,000	2,000	2,000	2,000	2,000	2,000
	Total Activities Cost		**14,000**	**4,000**	**4,000**	**4,000**	**4,000**	**4,000**	**14,000**	**4,000**	**4,000**	**4,000**

8. Annex C: Revenue break-up

Revenue						
No.	Description	Cost (MVR)	Overhead (fixed and variable) (MVR)	Total (MVR)	Margin 25%	Price (MVR)
	Revenue					
1	Entry fee	-	-	-	-	-
2	Entry fee (Non-Mv)	100.00	-	100.00	-	100.00
3	Guided tours	200.00	-	200.00	-	200.00
4	Guided tours (Non-Mv)	771.00	-	771.00	-	771.00
5	Bicycle hire per day	50.00	-	50.00	-	50.00
6	Bicycle hire per day (Non-Mv)	100.00	-	100.00	-	100.00
7	Photography Permit (Non-Mv)	1,500.00	-	1,500.00	-	1,500.00
8	Photography Permit	500.00	-	500.00	-	500.00
9	Commercial Research License	3,000.00	-	3,000.00	-	3,000.00
10	Merchandise (Souveniers) monthly	125.00	60.00	65.00	-	65.00
11	Food and beverage monthly	150.00	-	150.00	-	150.00

Estimated revenue from aforementioned fees in MVR is shown below

Assumptions	Nos	Year 1	Year 2	Year 3	Year 4	Year 5	Year 6	Year 7	Year 8
	1,500	-	-	-	-	-	-	-	-
	750	75,000.00	75,000.00	82,500.00	82,500.00	90,750.00	90,750.00	99,825.00	124,781.25
1 per week	52	10,400.00	10,400.00	11,440.00	11,440.00	12,584.00	12,584.00	13,842.40	12,584.00
1 per week	52	40,092.00	40,092.00	44,101.20	44,101.20	48,511.32	48,511.32	53,362.45	48,511.32
Every other visitor	750	37,500.00	37,500.00	41,250.00	41,250.00	45,375.00	45,375.00	49,912.50	45,375.00
1 in every 3 visitor	500	50,000.00	50,000.00	55,000.00	55,000.00	60,500.00	60,500.00	66,550.00	60,500.00
1 per week	52	78,000.00	78,000.00	85,800.00	85,800.00	94,380.00	94,380.00	103,818.00	94,380.00
1 per week	52	26,000.00	26,000.00	28,600.00	28,600.00	31,460.00	31,460.00	34,606.00	31,460.00
1 per quarter	4	12,000.00	12,000.00	13,200.00	13,200.00	14,520.00	14,520.00	15,972.00	14,520.00
Every other visitor	750	48,750.00	48,750.00	53,625.00	53,625.00	58,987.50	58,987.50	64,886.25	58,987.50
Every visitor	1,500	225,000.00	225,000.00	225,000.00	225,000.00	225,000.00	225,000.00	225,000.00	225,000.00
	5,962	602,742.00	602,742.00	640,516.20	640,516.20	682,067.82	682,067.82	727,774.60	716,099.07

9. Annex D: Cash flow

Cash Flow								
Details	Year 1	Year 2	Year 3	Year 4	Year 5	Year 6	Year 7	Year 8
Income								
Revenue	602,742	602,742	640,516	640,516	682,068	682,068	727,775	716,099
Bal from Previous Quarte	-	105,542	186,224	278,577	343,522	421,240	468,741	530,220
Total Income	602,742	708,284	826,740	919,093	1,025,590	1,103,308	1,196,516	1,246,319
Expenses								
Initial Investment	-							
Office Cost	58,200	61,110	64,166	67,374	70,742	74,280	77,994	81,893
Staff Cost	384,000	403,200	423,360	444,528	466,754	490,092	514,597	540,327
Activity Cost	55,000	57,750	60,638	63,669	66,853	70,195	73,705	77,391
Total Expenses	497,200	522,060	548,163	575,571	604,350	634,567	666,296	699,610
Net Cash	105,542	186,224	278,577	343,522	421,240	468,741	530,220	546,709